

СЛУЖБЕНИ ЛИСТ

града Шапца и општина: Богатић, Владимирци и Коцељева

ГОДИНА XLVI

БРОЈ 17.

13. септембар. 2023.

СКУПШТИНА ГРАДА ШАПЦА

1.

На основу члана 22. став 3. Закона о јавним предузећима ("Службени гласник РС", број 15/16, 88/19 и 62/23) и члана 39. и 131. Статута града Шапца ("Службени лист града Шапца", број 5/19), Скупштина града Шапца, на седници од 13.09.2023. године, донела је

ОДЛУКУ О ДАВАЊУ САГЛАСНОСТИ НА РЕБАЛАНС ПРОГРАМА ПОСЛОВАЊА ЈКП "ТОПЛАНА- ШАБАЦ" ЗА 2023. ГОДИНУ

1. ДАЈЕ СЕ сагласност на Одлуку о усвајању ребаланса Програма пословања ЈКП „Топлана-Шабац“, коју је донео Надзорни одбор предузећа, на седници одржаној 01.09.2023. године, број Д-01-1618-1/23 од 01.09.2023. године.

2. Ову Одлуку објавити у "Службеном листу града Шапца и општина Богатић, Владимирци и Коцељева".

Образложење

Скупштина града Шапца, на својој

седници одржаној 21.12.2022. године усвојила је Програм пословања Јавног комуналног предузећа „Топлана Шабац“ за 2023. годину. Како је у међувремену дошло до промена у односу прихода и расхода предузећа, неопходно је било урадити Ребаланс програма пословања предузећа за 2023. годину.

Законом о јавним предузећима („Сл. гласник РС“ број 15/16, 88/19 и 62/23), у члану 59. став 2. прописано је да је Јавно предузеће дужно да донесе Програм пословања за сваку календарску годину и достави га јединици локалне самоуправе. Сходно члану 22. став 1. тачка 2. истог закона, одлуку о усвајању Програма пословања доноси Надзорни одбор, а ставом 3. прописано је да је за ову одлуку потребна сагласност јединице локалне самоуправе.

Имајућу у виду све напред наведено Градско веће предлаже Скупштини да одлучи као у диспозитиву.

СКУПШТИНА ГРАДА ШАПЦА

БРОЈ:020-00-312/2022-14

ПРЕДСЕДНИК СКУПШТИНЕ
Немања Пајић

2.

На основу члана 22. став 1. тачка 9. и члана 58. став 1. Закона о јавним предузећима, („Сл. гласник РС“ број 15/16, 88/19 и 62/23) и члана 39. и 131. Статута града Шапца („Сл. лист града Шапца“ број 5/19), Скупштина града Шапца, на седници од 13.09.2023.године донела је:

О Д Л У К У

О ДАВАЊУ САГЛАСНОСТИ НА ОДЛУКУ О РАСПОДЕЛИ ДОБИТИ ЈКП РЕГИОНАЛНА ДЕПОНИЈА „СРЕМ- МАЧВА“ ШАБАЦ ЗА 2022. ГОДИНУ

1. ДАЈЕ СЕ сагласност на Одлуку о расподели добити ЈКП „Срем-Мачва“ Шабац за 2022.годину, коју је донео Надзорни одбор заједничког предузећа, на седници одржаној 28.06.2023.године, број 156-1/23 од 28.06.2023. године.

2. Ову Одлуку објавити у „Службеном листу града Шапца и општина Богатић, Владимирци и Коцељева“.

О б р а з л о ж е њ е

Надзорни одбор заједничког предузећа ЈКП „Срем-Мачва“ Шабац на својој седници одржаној 28.06.2023. године донео је одлуку о висини остварене добити, а по финансијском извештају за 2022. годину, у износу од 30.503.165,93

динара. Добит се распоређује на начин како је то дефинисано Одлукама о буџету за 2023. годину, града Шапца и града Сремска Митровица.

Законом о јавним предузећима („Сл. гласник РС“ број 15/16, 88/19 и 62/23), у члану 22. став 1. тачка 9. прописано је да Надзорни одбор јавног предузећа доноси Одлуку о расподели добити, односно начину покрића губитака. Сходно ставу 3. истог члана, на ову одлуку сагласност дају јединице локалне самоуправе, која су оснивачи јавног предузећа.

Скупштина града Шапца, на својој седници одржаној 13.09.2023.године разматрала је Извештај о пословању ЈКП „Срем-Мачва“ Шабац, заједно са финансијским извештајем за 2022. годину као и Одлуку о расподели добити за 2022. годину.

Ову одлуку донеће Скупштине, оба града оснивача, у истоветном тексту.

СКУПШТИНА ГРАДА ШАПЦА

БРОЈ:020-00-314/2022-14

ПРЕДСЕДНИК СКУПШТИНЕ
Немања Пајић

3.

На основу члана 22. став 1. тачка 9. и члана 58. став 1. Закона о јавним предузећима, („Сл. гласник РС“ број 15/16,88/19 и 62/23) и члана 39. и 131. Статута града Шапца („Сл. лист града Шапца“ број 5/19), Скупштина града Шапца, на седници од 13.09.2023. године донела је:

О Д Л У К У

О ДАВАЊУ САГЛАСНОСТИ НА ОДЛУКУ О РАСПОДЕЛИ ДОБИТИ ЈКП „СТАРИ ГРАД“ ШАБАЦ ЗА 2022. ГОДИНУ

1. ДАЈЕ СЕ сагласност на Одлуку о расподели добити ЈКП „Стари град“ Шабац за 2022. годину коју је донео Надзорни одбор јавног предузећа, на седници одржаној 27.03.2023. године, број 2313/1 од 27.03.2023. године.

2. Ову Одлуку објавити у „Службеном листу града Шапца и општина Богатић, Владимирци и Коцељева“.

О б р а з л о ж е њ е

Надзорни одбор ЈКП „Стари град“ Шабац, на својој седници одржаној 27.03.2023. године донео је одлуку о оствареној добити јавног предузећа у висини од 38.762.653,36 динара. Добит се распоређује на тај начин што се 90% остварене добити усмерава оснивачу,

односно граду Шапцу, а 10% остаје јавном предузећу.

Законом о јавним предузећима („Сл. гласник РС“ број 15/16,88/19 и 62/23), у члану 22. став 1. тачка 9. прописано је да Надзорни одбор јавног предузећа доноси Одлуку о расподели добити, односно начину покрића губитака. Сходно ставу 3. истог члана, на ову одлуку сагласност даје јединица локалне самоуправе, која је оснивач јавног предузећа.

У смислу члана 58. став 1. Закона о јавним предузећима, јавно предузеће је у обавези да део остварене добити уплати у буџет јединице локалне самоуправе, као оснивача јавног предузећа, а по урађеном завршном рачуну, за претходну годину.

Скупштина града Шапца, на својој седници одржаној 13.09.2023. године разматрала је Извештај о пословању ЈКП „Стари град“ Шабац, заједно са финансијским извештајем за 2022. годину као и Одлуку о расподели добити за 2022. годину.

Имајућу у виду све напред наведено Градско веће предлаже Скупштини да одлучи као у диспозитиву.

СКУПШТИНА ГРАДА ШАПЦА

БРОЈ: 020-00-315/2022-14

ПРЕДСЕДНИК СКУПШТИНЕ
Немања Пајић

4.

На основу члана 22. став 1. тачка 9. и члана 58. став 1. Закона о јавним предузећима, („Сл. гласник РС“ број 15/16, 88/19 и 62/23) и члана 39. и 131. Статута града Шапца („Сл. лист града Шапца“ број 5/19), Скупштина града Шапца, на седници од 13.09.2023. године донела је:

О Д Л У К У

О ДАВАЊУ САГЛАСНОСТИ НА ОДЛУКУ
О РАСПОДЕЛИ ДОБИТИ ЈКП „ПАРКИНГ
- ШАБАЦ“ ЗА 2022. ГОДИНУ

1. ДАЈЕ СЕ сагласност на Одлуку о расподели добити ЈКП „Паркинг-Шабац“ за 2022. годину коју је донео Надзорни одбор јавног предузећа, на седници одржаној 09.06.2023.године, број Д-270/2023 од 09.06.2023. године.

2. Ову Одлуку објавити у „Службеном листу града Шапца и општина Богатић, Владимирци и Коцељева“.

О б р а з л о ж е њ е

Надзорни одбор ЈКП „Паркинг-Шабац“ на својој седници одржаној 09.06.2023. год. донео је одлуку о висини остварене добити, а по финансијском извештају за 2022. годину, у износу од 30.379.399,95 динара. Добит се распоређује на тај начин што се 90% остварене добити усмерава оснивачу,

односно граду Шапцу, а 10% остаје ЈКП „Паркинг-Шабац“.

Законом о јавним предузећима („Сл. гласник РС“ број 15/16, 88/19 и 62/23), у члану 22. став 1. тачка 9. прописано је да Надзорни одбор јавног предузећа доноси Одлуку о расподели добити, односно начину покрића губитака. Сходно ставу 3. истог члана, на ову одлуку сагласност даје јединица локалне самоуправе, која је оснивач јавног предузећа.

У смислу члана 58. став 1. Закона о јавним предузећима, јавно предузеће је у обавези да део остварене добити уплати у буџет јединице локалне самоуправе, као оснивача јавног предузећа, а по урађеном завршном рачуну, за претходну годину.

Скупштина града Шапца, на својој седници одржаној 13.09.2023.године разматрала је Извештај о пословању ЈКП „Паркинг-Шабац“ заједно са финансијским извештајем за 2022. годину као и Одлуку о расподели добити за 2022. годину.

Имајућу у виду све напред наведено Градско веће предлаже Скупштини да одлучи као у диспозитиву.

СКУПШТИНА ГРАДА ШАПЦА

БРОЈ:020-00-317/2022-14

ПРЕДСЕДНИК СКУПШТИНЕ

Немања Пајић

5.

На основу члана 22. став 1. тачка 9. и члана 58. став 1. Закона о јавним предузећима, („Сл. гласник РС“ број 15/16,88/19 и 62/23) и члана 39. и 131. Статута града Шапца („Сл. лист града Шапца“ број 5/19), Скупштина града Шапца, на седници од 13.09.2023.године донела је:

О Д Л У К У
О ДАВАЊУ САГЛАСНОСТИ НА
ОДЛУКУ О РАСПОДЕЛИ ДОБИТИ ЈП
ИНФРАСТРУКТУРА ШАБАЦ ЗА 2022.
ГОДИНУ

1. ДАЈЕ СЕ сагласност на Одлуку о расподели добити ЈП Инфраструктура Шабац за 2022. годину коју је донео Надзорни одбор јавног предузећа, на седници одржаној 30.03.2023.године, број 800-01/1 од 30.03.2023. године.

2. Ову одлуку објавити у „Службеном листу града Шапца Богатић, Владимирци и Коцељева“.

О б р а з л о ж е њ е

Надзорни одбор ЈП Инфраструктура Шабац на својој седници одржаној 30.03.2023. године донео је одлуку о висини остварене добити, а по финансијском извештају за 2022. годину, у износу од 41.375,83 динара. Добит се

распоређује на тај начин што се 90% остварене добити усмерава оснивачу, односно граду Шапцу, а 10% остаје ЈП Инфраструктура Шабац.

Законом о јавним предузећима („Сл. гласник РС“ број 15/16, 88/19 и 62/23), у члану 22. став 1. тачка 9. прописано је да Надзорни одбор јавног предузећа доноси Одлуку о расподели добити, односно начину покрића губитака. Сходно ставу 3. истог члана, на ову одлуку сагласност даје јединица локалне самоуправе, која је оснивач јавног предузећа.

У смислу члана 58. став 1. Закона о јавним предузећима, јавно предузеће је у обавези да део остварене добити уплати у буџет јединице локалне самоуправе, као оснивача јавног предузећа, а по урађеном завршном рачуну, за претходну годину.

Скупштина града Шапца, на својој седници одржаној 13.09.2023.године разматрала је Извештај о пословању ЈП Инфраструктура Шабац заједно са финансијским извештајем за 2022. годину као и Одлуку о расподели добити за 2022. годину.

Имајућу у виду све напред наведено Градско веће предлаже Скупштини да одлучи као у диспозитиву.

СКУПШТИНА ГРАДА ШАПЦА

БРОЈ:020-00-317/2022-14

ПРЕДСЕДНИК СКУПШТИНЕ
Немања Пајић

6.

На основу члана 22. став 1. тачка 9. и члана 58. став 1. Закона о јавним предузећима, („Сл. гласник РС“ број 15/16, 88/19 и 62/23) и члана 39. и 131. Статута града Шапца („Сл. лист града Шапца“ број 5/19), Скупштина града Шапца, на седници од 13.09.2023. године донела је:

О Д Л У К У
О ДАВАЊУ САГЛАСНОСТИ НА ОДЛУКУ
О ПОКРИЋУ ГУБИТКА ЈКП „ВОДОВОД -
ШАБАЦ“ ЗА 2022. ГОДИНУ

1. ДАЈЕ СЕ сагласност на Одлуку о покрићу губитка ЈКП „Водовод - Шабац“ по годишњем финансијском извештају за 2022. годину, коју је донео Надзорни одбор јавног предузећа, на седници одржаној 16.06.2023.године, број 3097/2 од 16.06.2023. године.

2. Ову Одлуку објавити у „Службеном листу града Шапцаи општина Богатић, Владимирци и Коцељева“.

О б р а з л о ж е њ е

Надзорни одбор ЈКП „Водовод-Шабац“ на својој седници одржаној 16.06.2023. године донео је одлуку о негативном финансијском резултату за 2022. годину, односно о губитку након опорезивања, у износу од 29.651.962,09

динара.

Законом о јавним предузећима („Сл. гласник РС“ број 15/16,88/19 и 62/23), у члану 22. став 1. тачка 9. прописано је да Надзорни одбор јавног предузећа доноси Одлуку о расподели добити, односно начину покрића губитака. Сходно ставу 3. истог члана, на ову одлуку сагласност даје јединица локалне самоуправе, која је оснивач јавног предузећа.

Скупштина града Шапца, на својој седници одржаној 13.09.2023.године разматрала је Извештај о пословању ЈКП „Водовод-Шабац“ заједно са финансијским извештајем за 2022. годину као и Одлуку о оствареном губитку за 2022. годину.

Имајућу у виду све напред наведено Градско веће предлаже Скупштини да одлучи као у диспозитиву.

СКУПШТИНА ГРАДА ШАПЦА

БРОЈ:020-00-316/2022-14

ПРЕДСЕДНИК СКУПШТИНЕ
Немања Пајић

7.

На основу члана 63. и 64. Закона о јавним предузећима („Сл. Гласник РС”, бр. 15/2016 и 88/2019), и чланова 39. и 131. Статута града Шапца („Сл. лист града Шапца”, бр. 05/19), Скупштина града Шапца на седници одржаној дана 13.09.2023. године донела је следећи:

З А К Љ У Ч А К

1. УСВАЈА СЕ Информација о степену усклађености планираних и реализованих активности из програма пословања јавних предузећа чији је оснивач град Шабац за период од 01.01.2023.године до 30.06.2023.године.

2. Саставни део овог Закључка је Информација о степену усклађености планираних и реализованих активности из програма пословања јавних предузећа чији је оснивач град Шабац за период од 01.01.2023.године до 30.06.2023.године.

3. ОБАВЕЗУЈЕ СЕ Градска управа града Шапца-Одељење за финансије да овај Закључак достави Министарству привреде Републике Србије.

СКУПШТИНА ГРАДА ШАПЦА

БРОЈ:023-00-130/2022-14

ПРЕДСЕДНИК СКУПШТИНЕ

Немања Пајић

8.

На основу члана 32. став 1. тачка 6. Закона о локалној самоуправи („Сл. гласник РС“ број 129/07, 83/14, 101/16, 47/18 и 111/21), члана 99. Закона о изменама и допунама закона о планирању и изградњи („Сл. гласник РС“ број 62/2023) и члана 39. Статута Града Шапца („Сл. лист града Шапца“ број 5/2019) Скупштина града Шапца, на седници одржаној дана 13.09.2023. године, доноси

О Д Л У К У

О ИЗМЕНАМА И ДОПУНАМА ОДЛУКЕ О ОТУЂЕЊУ И ДАВАЊУ У ЗАКУП ГРАЂЕВИНСКОГ ЗЕМЉИШТА

Члан 1.

У Одлуци о отуђењу и давању у закуп грађевинског земљишта („Сл. лист града Шапца“ број 4/15, 19/16, 33/2016 и 11/2019) члан 22. став 3. мења се и гласи:

„Тржишну вредност грађевинског земљишта утврђује вештак грађевинске струке за сваку грађевинску парцелу која се отуђује односно даје у закуп, изузев за земљиште у Северозападној радној зони где се тржишна вредност одређује по једном хектару и износи 120.000 еура у динарској противвредности по средњем курсу НБС на дан објављивања Огласа“.

Члан 2.

У свему осталом, одредбе Одлуке о отуђењу и давању у закуп грађевинског земљишта остају непромењене.

ПРЕЛАЗНЕ И ЗАВРШНЕ ОДРЕДБЕ

Члан 3.

Ова Одлука ступа на снагу осмог дана од дана објављивања у „Службеном листу града Шапца“.

СКУПШТИНА ГРАДА ШАПЦА

Б р о ј: 020-00-303/2022-14

ПРЕДСЕДНИК СКУПШТИНЕ

Немања Пајић

9.

На основу члана 35. став 7, члана 46. Закона о планирању и изградњи ("Службени гласник РС" број 72/09, 81/09-исп, 64/10-одл. УС, 24/11, 121/12, 42/13-одл. УС, 50/13-одл. УС, 98/13-одл. УС, 132/14, 145/14, 83/18, 31/19, 37/19-др.закон, 9/20, 52/21 и 62/23), члана 39. Статута града Шапца ("Сл.лист града Шапца и општина: Богатић, Владимирци и Коцељева" бр. 05/19), Скупштина града Шапца, на седници од 13.09.2023. године, донела је:

ОДЛУКУ О ИЗРАДИ ПЛАНА ДЕТАЉНЕ РЕГУЛАЦИЈЕ "НОВА ОПШТА БОЛНИЦА" У ШАПЦУ

Члан 1.

Доношењем ове одлуке приступа се изради Плана детаљне регулације "Нова опште болница" у Шапцу (у даљем тексту, ПДР), којим ће се дефинисати услови за изградњу комплекса нове опште болнице на кат.п.бр. 1161 и 1162 КО Шабац и уређење тангентног подручја.

Члан 2.

ПДР обухвата следеће катастарске парцеле: 1160, 1161, 1162, 1163, део 1164 (Улица хајдук Станка), део 1165 (Улица Гаврила Принципа) КО Шабац и део 1166/2. Оријентациона површина обухвата ПДР износи око 6,4 ха.

Члан 3.

Према Плану генералне регулације "Шабац" - ревизија ("Сл. лист града Шапца и општина Богатић, Владимирци и Коцељева", бр. 18/15, 23/15, 16/18, 5/19, 17/19, 20/19, 13/21 и 25/21) предметно подручје се налази у урбанистичком блоку број 142. За урбанистички блок су дефинисана правила уређења и грађења. Планом је наведено да су по измештању пијаце доминантне намене С2 (опште стамбене и мешовите зоне у насељима средњих густина), С3 (зоне ретких насеља и породичне изградње), Рз2 (радна зона унутар доминантно стамбених зона) и објекти инфраструктуре. Поглављем II 2.1. Опште правила грађења, правилом 001. Доминантна намена је дефинисано следеће: „У зонама са доминантном наменом становања, компатибилне намене су: пословање (искључиво Рз2), спорт и рекреација, трговина, угоститељство, занатство и услуге, здравство, дечија заштита, образовање, култура и верски објекти.“, што је у складу и са чланом 20 Правилника о општим правилима за парцелацију, регулацију и изградњу („Сл. гласник РС“, бр. 22/15. Правилном 003 је дефинисано следеће: У случају да је нека од намена изостављена, примењиваће се правило "сличности садржаја" са неком од дефинисаних, при чему треба водити рачуна да се испуни основни циљ Плана, а то је да се онемогуће производне активности у централним и стамбеним зонама, као и да се спрече негативни утицаји намена на околину.

За предметни урбанистички блок је условљена израда плана детаљне регулације.

План детаљне регулације ће се радити на ажурној катастарско-топографској подлози у дигиталном облику, са катастром подземних водова.

Члан 4

ПДР ће се заснивати на следећим принципима просторног развоја:

- изградња новог комплекса опште болнице Мачванског округа (без Лознице и Малог Зворника), уз унапређење садашњег нивоа здравствене заштите у урбанистичком, архитектонско-грађевинском и технолошком погледу, како би се испуниле садашње норме, стандарди и прописи који регулишу ову област.

Поред наведеног принципа планирања, коришћења и уређења простора, израда ПДР ће се заснивати на поштовању интереса и захтева надлежних имаоца јавних овлашћења, као и поштовању Генералног пројекта изградње, реконструкције, доградње и адаптације објеката опште болнице и дома здравља Шабац («СЕТ» д.о.о. Шабац, «МГ Инжењеринг» д.о.о. Београд и «БГ Арх», д.о.о. Београд, 2022. године, уз Извештај Ревизионе комисије за контролу техничке документације Министарства грађевинарства, саобраћаја и инфраструктуре, бр. 351-02-01695/2022-07 од 06.07.2022 године).

Члан 5

ПДР ће се заснивати на следећим начелима: одрживог развоја кроз интегрални приступ у планирању, рационалног коришћења земљишта подстицањем мера урбане обнове и реконструкције, превенције техничко-технолошких несрећа, отклањање узрока који изазивају климатске промене, учешћа јавности и хоризонталне и вертикалне координације а све у складу са чланом 3 Закона о планирању и изградњи ("Службени гласник РС" број 72/09, 81/09-исп, 64/10-одл. УС, 24/11, 121/12, 42/13-одл. УС, 50/13-одл. УС, 98/13-одл. УС, 132/14, 145/14, 83/18, 31/19, 37/19-др.закон, 9/20, 52/21 и 62/23).

Члан 6

Визија уређења простора и основни циљ израде плана састоје се у подизању опште развијености територије и повећање стандарда становништва и квалитета здравствене заштите становништва Мачванског округа.

Члан 7.

Концепција уређења ПДР се заснива на дефинисању услова за изградњу свих неопходних објеката здравствене установе, дефинисање прикључака на мреже и објекте инфраструктуре, као и комплетно уређење комплекса.

Након извршене детаљне анализе и валоризације планираног стања и планерског задатка, а у складу са конкретним потребама на локацији и условима ималаца јавних овлашћења, дефинисани обухват планског документа нацртом плана може бити коригован.

Дефинисањем намене површина, граница и услова изградње површина јавне намене, правила уређења, правила грађења, грађевинских линија, у односу на планирану хоризонталну и вертикалну регулацију, створиће се предуслови за фазну изградњу унутар обухваћене површине и дефинисати морфологија свих објеката у обухвату плана.

Члан 8.

Рок за израду ПДР из члана 1. ове Одлуке износи шест месеци од дана доношења одлуке о приступању. До усвајања ПДР, примењује се План генералне регулације "Шабац" - ревизија ("Сл. лист града Шапца и општина Богатић, Владимирци и Коцељева", бр. 18/15, 23/15, 16/18, 5/19, 17/19, 20/19, 13/21 и 25/21).

Члан 9.

Наручилац и финансијер израде плана је Град Шабац. Носилац израде плана је Одељење за урбанизам Градске управе града Шапца. Израда ПДР је поверена ЈП „Инфраструктура Шабац“ из Шапца, Служби за просторно и урбанистичко планирање.

Члан 10.

Рани јавни увид и јавни увид ће се одржати у складу са члановима 45а и 50. Закона о планирању и изградњи ("Службени гласник РС" број 72/09, 81/09-исп, 64/10-одл. УС, 24/11, 121/12, 42/13-одл. УС, 50/13-одл. УС, 98/13-одл. УС, 132/14, 145/14, 83/18, 31/19, 37/19-др.закон, 9/20, 52/21 и 62/23), у просторијама ГУ Града Шапца, Одељењу за урбанизам.

Члан 11.

У складу са чланом 9. Закона о стратешкој процени утицаја на животну средину ("Сл. гласник РС", бр. 135/04 и 88/10) и чланом 46. Закона о планирању и изградњи ("Службени гласник РС" број 72/09, 81/09-исп, 64/10-одл. УС, 24/11, 121/12, 42/13-одл. УС, 50/13-одл. УС, 98/13-одл. УС, 132/14, 145/14, 83/18, 31/19, 37/19-др.закон, 9/20, 52/21 и 62/23), саставни део ове Одлуке је и Одлука да се не израђује стратешка процена утицаја плана на животну средину на основу Мишљења Одељења за инспекцијске и стамбено комуналне послове Градске управе града Шапца (бр. 501-04-90/2022-08 од 28.07.2023).

Члан 12.

Ова одлука се објављује у централном регистру планских докумената.

Члан 13.

Одлука ступа на снагу осмог дана од дана објављивања у ("Сл. лист града Шапца и општина: Богатић, Владимирци и Коцељева").

СКУПШТИНА ГРАДА ШАПЦА

Број:351-00-685/2022-14

13.09.2023.године

ПРЕДСЕДНИК СКУПШТИНЕ
Немања Пајић



ОБРАЗЛОЖЕЊЕ ОДЛУКЕ О ИЗРАДИ ПЛАНА ДЕТАЉНЕ РЕГУЛАЦИЈЕ "НОВА ОПШТА БОЛНИЦА" У ШАПЦУ

Процедури за доношење Одлуке о изради плана детаљне регулације је приступљено у складу са одредбама Закона о планирању и изградњи ("Службени гласник РС" број 72/09, 81/09-исп, 64/10-одл. УС, 24/11, 121/12, 42/13-одл. УС, 50/13-одл. УС, 98/13-одл. УС, 132/14, 145/14, 83/18, 31/19, 37/19-др.закон, 9/20, 52/21 и 62/23), одредбама урбанистичког плана ширег подручја као и на захтев инвеститора, Града Шапца.

ПДР обухвата следеће катастарске парцеле: 1160, 1161, 1162, 1163, део 1164 (Улица хајдук Станка), део 1165 (Улица Гаврила Принципа) КО Шабац и део 1166/2. Оријентациона површина обухвата ПДР износи око 6,4 ха.

Град Шабац је за потребе реконструкције опште болнице прибавио Генерални пројекат изградње, реконструкције, доградње и адаптације објеката опште болнице и дома здравља Шабац («СЕТ» д.о.о. Шабац, «МГ Инжењеринг» д.о.о. Београд и «БГ Арх», д.о.о. Београд, 2022. године).

Након детаљне анализе постојећег стања, Пројектом су разрађиване две варијанте:

- Варијанта 1: постојећа локација Опште болнице и Дома здравља и
- Варијанта 2: нова локација Опште болнице и постојећа за објекте Дома здравља.

Пројекат је прошао законом дефинисану процедуру и прибављен је Извештај Ревизионе комисије за контролу техничке документације Министарства грађевинарства, саобраћаја и инфраструктуре, бр. 351-02-01695/2022-07 од 06.07.2022 године. Предлог Ревизионе комисије је да се у даљим поступцима израде пројектне документације врши пројектовање по решењу дато у Варијанти 2 што подразумева изградњу Опште болнице на новој локацији.

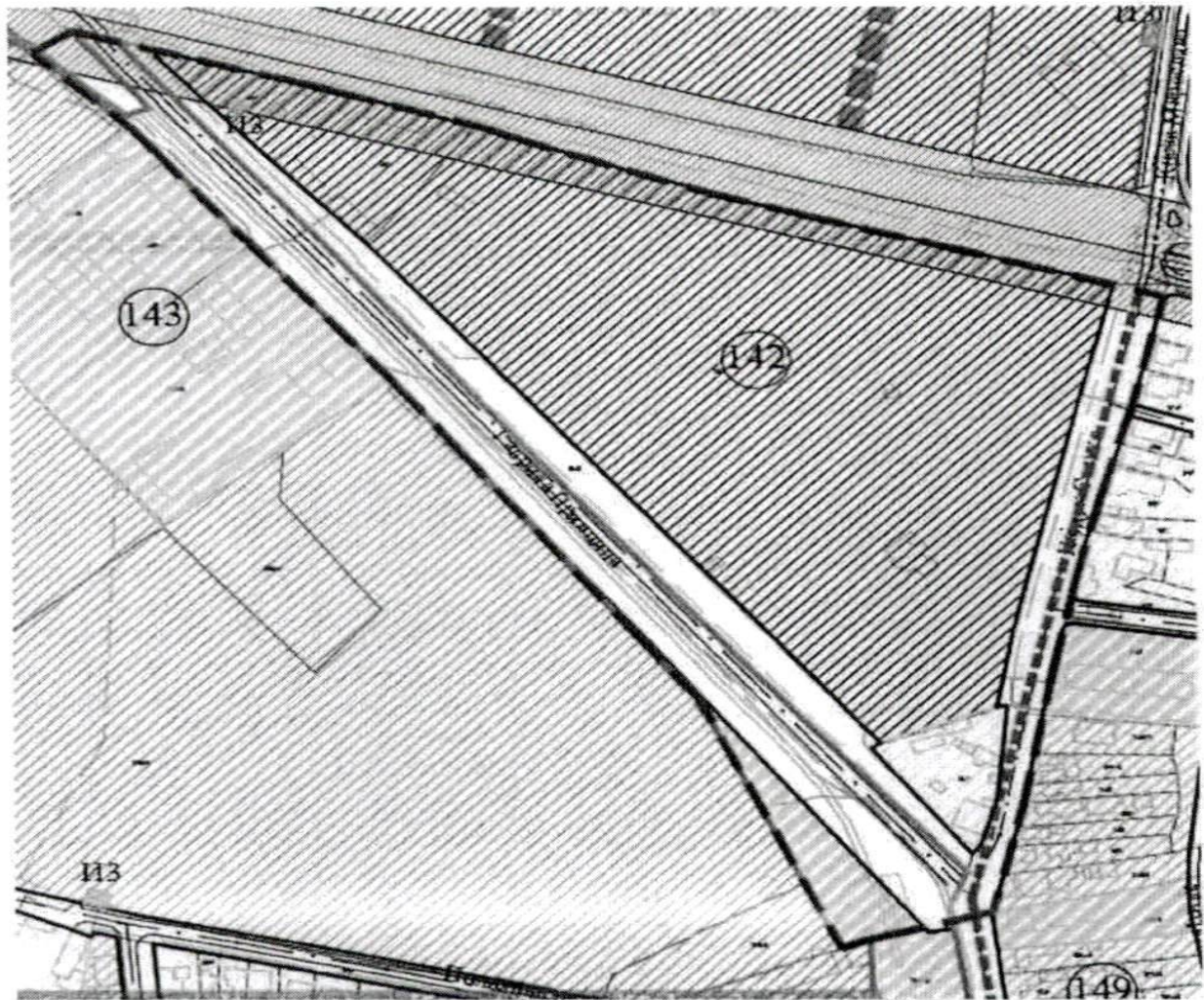
У складу са одредбама плана генералне регулације, за урбанистички блок у којем ће се радити нова болница је неопходна израда плана детаљне регулације.

На локацији ће се градити: хируршки блок и интернистички блок који ће бити повезани преко објекта централне зоне, поликлинички блок, служба за инфективне болести, психијатрија и пратећи и инфраструктурни технички објекти (кухиња, вешерница, медицински гасови, котларница, објекти за одлагање отпада, трафо станице и сл).

Садржај плана ће бити у складу са свим одредбама Закона о планирању и изградњи ("Службени гласник РС" број 72/09, 81/09-исп, 64/10-одл. УС, 24/11, 121/12, 42/13-одл. УС, 50/13-одл. УС, 98/13-одл. УС, 132/14, 145/14, 83/18, 31/19, 37/19-др.закон, 9/20, 52/21 и 62/23) а намена у складу са урбанистичким планом ширег подручја. У складу са чланом 46. Закона о планирању и изградњи, на седници Комисије за планове града Шапца, одржаној 03.08.2023. год, дато је мишљење да може да се приступи изради Плана детаљне регулације.

На основу члана 9. Закона о стратешкој процени утицаја на животну средину ("Сл. гласник РС", бр. 135/04 и 88/10) и члана 46. Закона о планирању и изградњи ("Службени гласник РС" број 72/09, 81/09-исп, 64/10-одл. УС, 24/11, 121/12, 42/13-одл. УС, 50/13-одл. УС, 98/13-одл. УС, 132/14, 145/14, 83/18, 31/19, 37/19-др.закон, 9/20, 52/21 и 62/23), прибављено је мишљење Одељења за инспекцијске и стамбено комуналне послове градске управе Шабац (бр. 501-04-90/2022-08 од 28.07.2023) да није потребна израда стратешке процене утицаја плана на животну средину.

ПРЕДЛАГАЧ:
ГРАДСКО ВЕЋЕ
ГРАДА ШАПЦА



 Обавезна израда ПДР

Слика: Извод из ПГР са границом плана детаљне регулације

10.

На основу члана 9. став 3 и члана 11. Закона о стратешкој процени утицаја на животну средину ("Сл. гласник РС", бр. 135/04 и 88/10) и члана 39. Статута града Шапца ("Службени лист града Шапца" број 5/19), Скупштина града Шапца, на седници од 13.09.2023.године, донела је:

О Д Л У К У

ДА СЕ НЕ ИЗРАЂУЈЕ СТРАТЕШКА ПРОЦЕНА УТИЦАЈА НА ЖИВОТНУ СРЕДИНУ ПЛАНА ДЕТАЉНЕ РЕГУЛАЦИЈЕ "НОВА ОПШТА БОЛНИЦА" У ШАПЦУ

Члан 1.

Доношењем ове одлуке, не израђује се стратешка процена утицаја на животну средину Плана детаљне регулације "Нова опште болница" (у даљем тексту: ПДР).

Члан 2.

ПДР обухвата следеће катастарске парцеле: 1160, 1161, 1162, 1163, део 1164 (Улица хајдук Станка), део 1165 (Улица Гаврила Принципа) КО Шабац и део 1166/2. Оријентациона површина обухвата ПДР износи око 6,4 ха.

Члан 3.

Одлука да се не израђује стратешка процена се доноси на основу мишљења Одељења за инспекцијске и стамбено комуналне послове градске управе Шабац (бр. 501-04-90/2022-08 од 28.07.2023) које је донето у складу са Критеријумима за утврђивање могућности значајних утицаја на животну средину планова и програма и доношење одлуке о изради стратешке процене из члана 5.ст.1 и 2, Прилог 1. Закона о стратешкој процени утицаја на животну средину ("Сл. гласник РС", бр. 135/04 и 88/10) у складу са планираном наменом површина у обухвату урбанистичког плана.

Према Плану генералне регулације "Шабац" - ревизија ("Сл. лист града Шапца и општина Богатић, Владимирци и Коцељева", бр. 18/15, 23/15, 16/18, 5/19, 17/19, 20/19, 13/21 и 25/21) предметно подручје се налази у урбанистичком блоку број 142. За урбанистички блок су дефинисана правила уређења и грађења. Планом је наведено да су по измештању пијаце доминантне намене С2 (опште стамбене и мешовите зоне у насељима средњих густина), С3 (зоне ретких насеља и породичне изградње), Рз2 (радна зона унутар доминантно стамбенбих зона) и објекти инфраструктуре. Поглављем II 2.1. Опште правила грађења, правилом 001. Доминантна намена је дефинисано следеће: „У зонама са доминантном наменом становања, компатибилне намене су: пословање (искључиво Рз2), спорт и рекреација, трговина, угоститељство, занатство и услуге, здравство, дечија заштита, образовање, култура и верски објекти.“, што је у складу и са чланом 20 Правилника о општим правилима за парцелацију, регулацију и изградњу („Сл. гласник РС", бр. 22/15. Правилном 003 је дефинисано следеће: У случају да је нека од намена изостављена, примењиваће се правило "сличности садржаја" са неком од дефинисаних, при чему треба водити рачуна да се испуни основни циљ Плана, а то је да се онемогуће производне активности у централним и стамбеним зонама, као и да се спрече негативни утицаји намена на околину.

Концепција уређења ПДР се заснива на дефинисању услова за изградњу свих неопходних објеката здравствене установе, дефинисање прикључака на мреже и објекте инфраструктуре, као и комплетно уређење комплекса.

Дефинисањем намене површина, граница и услова изградње површина јавне намене, правила уређења, правила грађења, грађевинских линија, у односу на планирану хоризонталну и вертикалну регулацију, створиће се предуслови за фазну изградњу унутар обухваћене површине и дефинисати морфологија свих објеката у обухвату плана. На основу одредби Стратешке процене Генералног плана за Шабац и приградска насеља: Мајур, Јевремовац, П. Причиновић, Јеленчу и Мишар (решење бр. 501-4-25/08-08 од 27.03.2008.) а која се примењује и за План генералне регулације "Шабац" - ревизија ("Сл.

лист града Шапца и општина: Богатић, Владимирци и Коцељева", бр. 18/15 и 23/15), поглавље 6.1. Стратешке процене на нижим хијерархијским нивоима, дефинисано је да обавезу израде Стратешке процене утицаја на животну средину процењује надлежно одељење локалне самоуправе, у складу са законом и планираном наменом.

С обзиром да израда плана не подразумева увођење нових еколошки неповољнијих намена, сматра се да није потребно поновити израду стратешке процене на плану који је нижег хијерархијског нивоа.

Уколико се током израде плана промени намена објеката, поступиће се у складу са законом утврђеном процедуром.

Члан 4.

Наручилац израде плана и финансијер је Град Шабац. Носилац израде ПДР је Одељење за урбанизам Градске управе града Шапца. Израда ПДР је поверена ЈП "Инфраструктура Шабац", Служби за просторно и урбанистичко планирање.

Члан 5.

Ова Одлука је саставни део Одлуке о приступању изради Плана детаљне регулације "Нова опште болница" у Шапцу.

Члан 6.

Ова одлука се објављује у централном регистру планских докумената.

Члан 7.

Одлука ступа на снагу осмог дана од дана објављивања у "Сл. лист града Шапца и општина: Богатић, Владимирци и Коцељева".

СКУПШТИНА ГРАДА ШАПЦА

Број:351-00-686/2022-14

13.09.2023.године

ПРЕДСЕДНИК СКУПШТИНЕ
Немања Пајић



ОБРАЗЛОЖЕЊЕ
ОДЛУКЕ ДА СЕ НЕ ИЗРАЂУЈЕ СТРАТЕШКА ПРОЦЕНА УТИЦАЈА
НА ЖИВОТНУ СРЕДИНУ ПЛАНА ДЕТАЉНЕ РЕГУЛАЦИЈЕ "НОВА ОПШТА БОЛНИЦА"
У ШАПЦУ

Законом о стратешкој процени утицаја на животну средину ("Сл. гласник РС", бр. 135/04 и 88/10), дефинисан је начин одлучивања о изради стратешке процене. За планове и програме на локалном нивоу, Одлуку о изради стратешке процене у складу са чланом 9. наведеног Закона, доноси орган који је надлежан за припрему програма и плана.

Пре доношења Одлуке прибављано је Мишљење Одељења за инспекцијске и стамбено комуналне послове градске управе Шабац (бр. 501-04-90/2022-08 од 28.07.2023). којим је дефинисано да није потребна израда Стратешке процене. Мишљење је донето на основу Критеријумима за утврђивање могућности значајних утицаја на животну средину планова и програма и доношење одлуке о изради стратешке процене из члана 5.ст.1 и 2, Прилог 1. Закона о стратешкој процени утицаја на животну средину ("Сл. гласник РС", бр. 135/04 и 88/10), у складу са планираном наменом површина у обухвату урбанистичког плана и на основу одредби Стратешке процене Генералног плана за Шабац и приградска насеља: Мајур, Јевремовац, П. Причиновић, Јеленчу и Мишар (решење бр. 501-4-25/08-08 од 27.03.2008.) а која се примењује и за План генералне регулације "Шабац" - ревизија ("Сл. лист града Шапца и општина: Богатић, Владимирци и Коцељева", бр. 18/15 и 23/15), поглавље 6.1. Стратешке процене на нижим хијерархијским нивоима. У поглављу је наведено следеће: "На основу закључака до којих се дошло проценом могућих утицаја планских решења на животну средину, прописује се обавеза израде Стратешке процене утицаја на животну средину за одговарајуће Планове детаљне регулације за које надлежно одељење Општинске управе Шапца изврши процену о неопходности израде Стратешке процене утицаја, а у складу са Законом о стратешкој процени утицаја на животну средину."

Ова Одлука је саставни део Одлуке о приступању изради Плана детаљне регулације "Нова опште болница" у Шапцу.

ПРЕДЛАГАЧ:
ГРАДСКО ВЕЋЕ
ГРАДА ШАПЦА

11.

На основу члана 27 и 35 Закона о планирању и изградњи ("Сл. гласник РС", бр. 72/09, 81/09 испр., 64/10 -одл. УС, 24/11, 121/12, 42/13 - одл. УС, 50/13-одл. УС, 98/13 - одл. УС, 132/14, 145/14, 83/18, 31/19, 37/19, 9/20, 52/21 и 62/23) и члана 39 Статута града Шапца ("Сл. лист града Шапца" бр. 5/19), Скупштина града Шапца, на својој седници одржаној дана 13.09.2023. године, донела је:

ОДЛУКУ
О УСВАЈАЊУ ПЛАНА ДЕТАЉНЕ РЕГУЛАЦИЈЕ ЗА ИЗГРАДЊУ КАНАЛИЗАЦИОНЕ
МРЕЖЕ СА ПОСТРОЈЕЊЕМ ЗА ПРЕЧИШЋАВАЊЕ ОТПАДНИХ ВОДА У НАСЕЉУ
ПРЊАВОР

Члан 1.

Усваја се План детаљне регулације за изградњу канализационе мреже са постројењем за пречишћавање отпадних вода у насељу Прњавор.

Члан 2.

Границом обухвата Плана детаљне регулације обухваћене су катастарске парцеле или делови парцела у КО Прњавор:

Табела: Обухват ПДР

Улице	Број кат. парцеле
Карађорђева	4667
Приступни пут из Карађорђево	4427
Краља Милутина	део 4667
Вука Караџића	део 4675
Приступни пут из Карађорђево	4165
Дринска	4674, 4273, 4664, 4285, део 4286/1, 4286/2 и 4286/3
Приступни пут (Дринска 4)	део 4664
Војводе Степе	4673
Приступни пут из Војводе Степе	4073
Војводе Мишића	4672
Приступни путеви (Војводе Мишића 2)	6 и 4671
Церска улица	4670
Приступни пут из Церске	3954
Приступни путеви из Арчибалда Рајса	3086
Приступни путеви из Краља Александра	3189, 2997
Јојића сокак (Кнез Михајлова)	4661
Јанка Веселиновића	4668
Приступни пут из Јанка Веселиновића	2851/2 и 2846/2
Др Арчибалда Рајса	4661
Кнеза Милоша	4662 и део 4659

Приступни пут из Кнеза Милоша	део 2969
Краља Александра	4663, 4656/3, 4655/3 и 2311; делови 3244, 3292/2, 3292/1, 2260 и 2482
Приступни пут из Краља Александра	2312/2, 2312/3 и 2112
Приступни пут из Краља Александра	2307
Приступни пут из Краља Александра	4658, 2475, 2997, 3169, 2390/3
Крфска	4665/1 и 4666
Ново насеље	4665/2, 4657, 3243
Приступни путеви из Железничке	3618, 3623/2 и 3447
Приступни пут из Краља Александра 2	3245, 3246/2 и део 3244
Приступни пут из Арчибалда Рајса	2622
Улице на парцели железничке пруге	4654
Ново насеље –приступни пут	2420/2
Ново насеље 3–приступни пут	2352
Кнеза Милоша-приступни пут	2969
Хајдук Вељкова	4670
Момчила Гаврића	4667
Крфска 3	4664
Карађорђева 2	3674
ШОВ	
Постројење	4568/1 и 4568/2
Делови канала	
Канал Јерез	део 2014

Површина обухвата Плана детаљне регулације износи око 81,5 ха.

Члан 3.

Основни циљ израде Плана детаљне регулације је дефинисање траса и услова за изградњу канализационе мреже, услова за изградњу постројења за пречишћавање отпадних вода и недостајуће инфраструктуре за потребе функционисања фекалних црпних станица и постројења за пречишћавање отпадних вода. ПДР се ради на ажурној катастарско-топографској подлози у дигиталном облику.

Члан 4.

План детаљне регулације се састоји из текстуалног и графичког дела. Текстуални део Плана објављује се у "Службеном листу града Шапца и општина: Богатић, Владимирци и Коцељева".

Текстуални део садржи:

I ТЕКСТУАЛНИ ДЕО ПЛАНА

- I 1. Правни основ
- I 2. Плански основ и извод из плана ширег подручја
- I 3. Опис обухвата плана са пописом катастарских парцела
- I 4. Опис постојећег стања

II ПЛАНСКИ ДЕО

II 1. Правила уређења

II 1.1. Концепција уређења карактеристичних грађевинских зона одређених планом према морфолошким, планским, историјско-амбијенталним, обликовним и другим карактеристикама са описом и критеријумима поделе

II 1.2. Опис детаљне намене површина и објеката и могућих компатибилних намена, са билансом површина

II 1.3. Урбанистички и други услови за изградњу површина и објеката јавне намене, саобраћајне мреже и друге инфраструктуре

II 1.4. Степен комуналне опремљености грађевинског земљишта по зонама, потребан за издавање локацијских услова и грађевинске дозволе

II 1.5. Попис парцела и опис локација за површине јавне намене, садржаје и објекте

II 1.6. Услови и мере заштите природних и непокретних културних добара и заштите природног и културног наслеђа, животне средине и живота и здравља људи

II 1.7. Услови којима се површине и објекти јавне намене чине приступачним особама са инвалидитетом у складу са стандардом приступачности

II 1.8. Попис објеката за које се пре санације или реконструкције морају израдити конзерваторски услови

II 1.9. Мере енергетске ефикасности изградње

II 1.10. Остали елементи значајни за спровођење планског документа

II 2. Правила грађења

II 2.1. Услови за парцелацију, препарцелацију и формирање грађевинске парцеле, као и минималну и максималну површину грађевинске парцеле

II 2.2. Посебна правила грађења

II 2.3. Инжењерско-геолошки услови за изградњу објеката

II 2.4. Локације за које се обавезно ради урбанистички пројекат

II 2.5. Локације за које је обавеза расписивања јавних архитектонских или урбанистичких конкурса

III ГРАФИЧКИ ПРИЛОЗИ

Графички прилози постојећег стања:

- ▲ Извод из Шематског приказа насеља Прњавор, план намене површина, са границом обухвата ПДР (P=1:20000)
- ▲ Извод из Шематског приказа насеља Прњавор, план инфраструктуре, са границом обухвата ПДР (P=1:20000)
- ▲ План детаљне намене површина са границом плана – постојеће стање (P=1:5000).

Графички прилози планираног стања:

- ▲ Граница обухвата ПДР (P=1:2500)
- ▲ План намене површина (P=1:2500)
- ▲ План нивелације и регулације (P=1:2500)
- ▲ План попречних профила саобраћајница (P=1:100)
- ▲ Синхрон план инсталација (P=1:2500)
- ▲ План парцелације (P=1:500).

III ЗАВРШНЕ ОДРЕДБЕ

Члан 5.

Стручна обрада Плана детаљне регулације, поверена је Јавном предузећу "Инфраструктура" Шабац, а одговорни урбаниста је Славица Ференц, дипл.инж.арх. (број лиценце 200 0038 03).

Члан 6.

Плана детаљне регулације, са документацијом, чува се трајно у Градској управи града Шапца.

Члан 7.

План детаљне регулације мора бити доступан на увид јавности (правним и физичким лицима) у току важења плана у седишту доносиоца и на интернет страни града Шапца.

Члан 8.

Ова одлука ступа на снагу осмог дана од дана објављивања у Службеном листу града Шапца и општина: Богатић, Владимирци и Коцељева.

СКУПШТИНА ГРАДА ШАПЦА

Број: 020-00-304/2022-14
Дана: 13.09.2023.године
Шабац





*Ур о
државне*



ПЛАН ДЕТАЉНЕ РЕГУЛАЦИЈЕ ЗА ИЗГРАДЊУ КАНАЛИЗАЦИОНЕ МРЕЖЕ СА ПОСТРОЈЕЊЕМ ЗА ПРЕЧИШЋАВАЊЕ ОТПАДНИХ ВОДА У НАСЕЉУ ПРЊАВОР

I ТЕКСТУАЛНИ ДЕО

I 1. ПРАВНИ ОСНОВ

Правни основ за израду Плана детаљне регулације за изградњу канализационе мреже са постројењем за пречишћавање отпадних вода у насељу Прњавор, у даљем тексту ПДР, садржан је у одредбама:

- Закона о планирању и изградњи ("Сл. гласник РС", бр. 72/09, 81/09 испр., 64/10 -одл. УС, 24/11, 121/12, 42/13 - одл.УС, 50/13-одл.УС, 98/13 - одл. УС, 132/14, 145/14, 83/18, 31/19, 37/19-др. закон, 9/20 и 52/21),
- Правилника о садржини, начину и поступку израде докумената просторног и урбанистичког планирања ("Сл. гласник РС", бр. 32/19),
- Правилника о општим правилима за парцелацију, регулацију и изградњу ("Сл. гласник РС", бр. 22/15),
- Правилник о класификацији намене земљишта и планских симбола у документима просторног и урбанистичког планирања («Сл. гласник РС», бр. 105/20);
- Статута града Шапца ("Службени лист општина: Шабац, Богатић, Владимирци и Коцељева" бр. 5/19),
- Одлука о изради Плана детаљне регулације за изградњу канализационе мреже са постројењем за пречишћавање отпадних вода у насељу Прњавор ("Сл. лист Града Шапца и општина: Богатић, Владимирци и Коцељева" број 13/21),
- Одлуке да се не израђује стратешка процена утицаја на животну средину за План детаљне регулације за изградњу канализационе мреже са постројењем за пречишћавање отпадних вода у насељу Прњавор ("Сл. лист Града Шапца и општина: Богатић, Владимирци и Коцељева" број 13/21).

I 2. ПЛАНСКИ ОСНОВ И ИЗВОД ИЗ ПЛАНА ШИРЕГ ПОДРУЧЈА

Плански основ за израду ПДР је садржан у одредбама:

- Просторни план подручја посебне намене инфраструктурног коридора државног пута I реда бр. 21 Нови Сад – Рума – Шабац и државног пута I реда бр. 19 Шабац – Лозница (Уредба о утврђивању Просторног плана подручја посебне намене инфраструктурног коридора државног пута I реда бр.21 Нови Сад-Рума-Шабац и државног пута I реда бр. 19 Шабац- Лозница, „Службени гласник РС”, број 40/11, 39/19 и 88/20) и
- Просторни план града Шапца ("Сл.лист града Шапца и општина: Богатић, Владимирци и Коцељева", бр. 7/2012 и 23/2018).

Документацију од значаја за израду ПДР чини и:

- План детаљне регулације изворишта и потисног вода од центра насеља Прњавор до изворишта у Мачванском Прњавору ("Сл.лист града Шапца и општина: Богатић, Владимирци и Коцељева", бр. 29/07 и 13/09),
- План детаљне регулације државног пута I Б реда Шабац – Лозница у Шапцу ("Сл.лист града Шапца и општина: Богатић, Владимирци и Коцељева", бр.35/20),
- Урбанистички пројекат „ППОВ Прњавор“ (УП за потребе утврђивања јавног интереса на делу кат.п.бр. 4568 КО Прњавор, за потребе изградње постројења за пречишћавање отпадних вода), РС, Град Шабац, Одељење за урбанизам ГУ, бр. 352-02-12/2021-11;
- Идејно решење за изградњу канализационе система за сакупљање и одвођење отпадних вода из места Прњавор, Сет Шабац (у фази израде).

Плански основ за израду ПДР је садржан у одредбама Просторног плана подручја посебне намене инфраструктурног коридора државног пута I реда бр. 21 Нови Сад – Рума – Шабац и државног пута I реда бр. 19 Шабац – Лозница (Уредба о утврђивању Просторног плана подручја посебне намене инфраструктурног коридора државног пута I реда бр.21 Нови Сад-Рума-Шабац и државног пута I реда бр. 19



урбанистичких планова и пројеката у ППГ Шапца, утврђено је да је израдом Плана генералне/деталне регулације могуће је извршити делимичну корекцију услова дефинисаних Просторним планом и да сва одступања морају бити у складу са правилима струке, позитивним законским прописима, јавним и општим интересом, стеченим правима и обавезама и економским критеријумима који се заснивају на правилном и исправном вођењу земљишне политике.

Канализациони систем Мачвански Прњавор

Канализациони систем Мачванског Прњавора сачињаваће фекална канализациона мрежа сеоских насеља: М.Прњавор, Рибари, Петловача, Змињак и Скрађани.

Табела 24: Процена количина отпадних вода и потребни капацитет постројења за пречишћавање отпадних вода М.Прњавор

Насеље (а)	Број становника 2021. (б)	количина отпадних вода (л/дан)		ЕС (г)=(а)/150 l/дан	ЕС (генерални пројекат)
		(а)-(б)*150 l/дан	(г)-(а)/150 l/дан		
М.Прњавор	4.023	1.006.250	6.708,33		
Рибари	2.079	519.750	3.465,00		
Петловача	1.384	346.000	2.306,67		
Змињак	1.373	343.250	2.288,33		
Скрађани	419	104.750	698,33		
укупно системи	9.280	1.313.760	18.466,67		2 x 5.000
Реципијент	река Јерез				

Канализациони систем Мачвански Прњавор имаће једно постројење за пречишћавање отпадне воде, капацитета 2 x 5000 ЕС са реципијентом реком Јерез (II класа водотока).

Слика 2: Извод из текстуалног дела ППГ Шапца којим је дефинисана изградња ППОВ у Прњавору

Границом обухвата ПДР-а су обухваћени делови и следећих важећих планова: Плана детаљне регулације државног пута I Б реда Шабац – Лозница у Шапцу ("Сл.лист града Шапца и општина: Богатић, Владимирци и Коцељева", бр. 35/20) и Плана детаљне регулације „Изворишта и потисног вода од центра насеља Прњавор до изворишта“ у Мачванском Прњавору ("Сл.лист града Шапца и општина: Богатић, Владимирци и Коцељева", бр. 29/07 и 13/09), који се у ППГШ, у поглављу V1. „Спровођење Просторног плана на основу постојећих планских докумената“, а „који нису у супротности са решењима Просторног плана“, налази на списку планова, који остају на снази. Одредбе тих планова немају утицај на планиране интервенције у простору.

За потребе изградње постројења за пречишћавање отпадних вода и утврђивање јавног интереса, потврђен је Урбанистички пројекат „ППОВ Прњавор“ (УП за потребе утврђивања јавног интереса на делу кат.п.бр. 4568 КО Прњавор, за потребе изградње постројења за пречишћавање отпадних вода), РС, Град Шабац, Одељење за урбанизам ГУ, бр. 352-02-14/2021-11.

13. ОПИС ОБУХВАТА ПЛАНА СА ПОПИСОМ КАТАСТАРСКИХ ПАРЦЕЛА

Границом обухвата ПДР обухваћене су следеће саобраћајнице или делови саобраћајница, односно катастарске парцеле или делови парцела у КО Прњавор:

Табела 1: Обухват ПДР

Улице	Број кат. парцеле
Карађорђева	4667
Приступни пут из Карађорђево	4427
Краља Милутина	део 4667
Вука Караџића	део 4675
Приступни пут из Карађорђево	4165
Дринска	4674, 4273, 4664, 4285, део 4286/1, 4286/2 и 4286/3
Приступни пут (Дринска 4)	део 4664
Војводе Степе	4673
Приступни пут из Војводе Степе	4073
Војводе Мишића	4672
Приступни путеви (Војводе Мишића 2)	6 и 4671
Церска улица	4670



Приступни пут из Церске	3954
Приступни путеви из Арчибалда Рајса	3086
Приступни путеви из Краља Александра	3189, 2997
Јојића сокак (Кнез Михајлова)	4661
Јанка Веселиновића	4668
Приступни пут из Јанка Веселиновића	2851/2 и 2846/2
Др Арчибалда Рајса	4661
Кнеза Милоша	4662 и део 4659
Приступни пут из Кнеза Милоша	део 2969
Краља Александра	4663, 4656/3, 4655/3 и 2311; делови 3244, 3292/2, 3292/1, 2260 и 2482
Приступни пут из Краља Александра	2312/2, 2312/3 и 2112
Приступни пут из Краља Александра	2307
Приступни пут из Краља Александра	4658, 2475, 2997, 3169, 2390/3
Крфска	4665/1 и 4666
Ново насеље	4665/2, 4657, 3243
Приступни путеви из Железничке	3618, 3623/2 и 3447
Приступни пут из Краља Александра 2	3245, 3246/2 и део 3244
Приступни пут из Арчибалда Рајса	2622
Улице на парцели железничке пруге	4654
Ново насеље –приступни пут	2420/2
Ново насеље 3–приступни пут	2352
Кнеза Милоша–приступни пут	2969
Хајдук Вељкова	4670
Момчила Гаврића	4667
Крфска 3	4664
Карађорђева 2	3674
ППОВ	
Постројење	4568/1 и 4568/2
Делови канала	
Канал Јерез	део 2014

Површина обухвата ПДР износи око 81,5 ha.

1 4. ОПИС ПОСТОЈЕЋЕГ СТАЊА

Прњавор (Мачвански Прњавор) је насеље у Србији у оквиру административног подручја Града Шапца, у Мачванском управном округу.

Табела 2: Прњавор, слика насеља

Положај	44° 41' 34" СГШ и 19° 23' 11" ИГД; западно подручје Града, подручје Мачве
Природне одлике:	<ul style="list-style-type: none"> • умерено континентална клима • изразито равничарско подручје са падом до 0,5%, • геолошки састав: пренеогена подлога, неогени седиментни комплекс и квартарне творевине, 7^о MKS • педолошки састав: параподзол (псеудоглеј), гајњача нормална и алувијални наноси • бонитет земљишта: претежно I, II и III класа
Параметри насеља:	<ul style="list-style-type: none"> • насеље типа Центар заједнице села - сеоске варошице, ушорено село мачванског типа, троструко крстасто • површина КО: 40 km² • површина грађевинског реона насеља: 9,38 km² • број становника 2011: 3906
Супраструктура насеља:	<ul style="list-style-type: none"> • основно образовање: матична школа; 17 одељења, предшколска установа • здравствена заштита: здравствена станица (општа медицина, стоматологија и патронажа); гравитационо подручје: Прњавор;



	<ul style="list-style-type: none"> ветеринарска заштита: ветеринарска станица и три ветеринарске амбуланте; објекти културе: дом културе верски објекат: православна црква Св. Илије спортски објекти: спортска хала и фудбалско игралиште јавне службе: Месна канцеларија, Месна заједница, ЈП ПТТ саобраћаја, ЈПМ Прњавор, Јединица Полицијске управе комунални објекти: зелена и робна пијаца, сточна пијаца, гробља и депонија
Природна и културна добра:	<ul style="list-style-type: none"> Природна добра: Меморијални природни споменик "Прњавор"; ИВА подручје "Доње подриње" археолошка налазишта: Црквина 34.1/52 (црква са некрополом); Село 34.2/81 (неол. насеље); Оранице 34.3/181 (вила рустика); Римско гробље 24.4/265 (некропола); Шевар 34.5/82 (вила рустика и неол. и римско насеље); Село 34.6/384 (вила рустика и некропола) НКД: Спомен костурница евидентирани објекти вредне архитектуре: црква Св. Илије; кућа и хладњак Босилке Самуровић; кућа Милана Јанковића
Општа оцена	<ul style="list-style-type: none"> повољни природни услови, земљишни ресурси највиших бонитетних класа, богатство подземних вода и геотемалне енергије погодују развоју интензивне пољопривредне производње близина великих потрошачких центара (Шабац и Лозница) и добра саобраћајна повезаност са њима; добра саобраћајна веза са суседном општином Богатић, граничним прелазом "Павловића мост" и даље са Босном и Херцеговином постоје функционални и просторни капацитети за преузимање дела надлежности Градских функција.
Циљеви дефинисани ППГШ	<ul style="list-style-type: none"> саобраћајну и комуналну инфраструктуру подићи на виши ниво унапређење јавних служби и развој непољопривредних делатности повећање функција централитета насеља

Табела 3: Прњавор – инфраструктурни објекти

Саобраћај	<ul style="list-style-type: none"> Државни пут IБ реда број-26 државни пут IIа реда број 135; државни пут IIа реда број 323; планирана траса новог Државног пута I реда са 4 саобраћајне траке Нови Сад-Шабац-Лозница; коридор једноколосечне железничке регионалне пруге Рума - Зворник
Водовод и канализација	<ul style="list-style-type: none"> извориште и водоводни систем изворишта Прњавор планиран индивидуални насељски канализациони систем насеља
Електроенергетика	<ul style="list-style-type: none"> двадесет једна постојећа ТС 10/0,4 kV ел.снаге 4840kVA, планиране три ТС 0/04kV укупне ел.снаге до 1800kVA локација планираних ТС 10/0,4kV дата је оквирно у пречнику од око 100м далековод
Телекомуникације	<ul style="list-style-type: none"> ДАТЦ (92,1%)
Гасификација	<ul style="list-style-type: none"> магистрални гасовод Батајница -Зворник; заштитни коридор 60 m (30+30)

У току 2021. године је потврђен Урбанистички пројекат „ППОВ Прњавор“ (УП за потребе утврђивања јавног интереса на делу кат.п.бр. 4568 КО Прњавор, за потребе изградње постројења за пречишћавање отпадних вода), РС, Град Шабац, Одељење за урбанизан ГУ, бр. 352-02-11/2021-11. Овим пројектом је утврђен јавни интерес и пројектом парцелације је формирана посебна кат.п.бр. 4568/1 КО Шабац на којој ће се изградити постројење за пречишћавање отпадних вода. Парцела је неизграђена.

II ПЛАНСКИ ДЕО



II 1. ПРАВИЛА УРЕЂЕЊА

II 1.1. КОНЦЕПЦИЈА УРЕЂЕЊА КАРАКТЕРИСТИЧНИХ ГРАЂЕВИНСКИХ ЗОНА ОДРЕЂЕНИХ ПЛАНОМ ПРЕМА МОРФОЛОШКИМ, ПЛАНСКИМ, ИСТОРИЈСКО-АМБИЈЕНТАЛНИМ, ОБЛИКОВНИМ И ДРУГИМ КАРАКТЕРИСТИКАМА СА ОПИСОМ И КРИТЕРИЈУМИМА ПОДЕЛЕ

Концептуални оквир планирања ПДР заснива се на препознавању конкретних проблема у обухвату плана и побољшању и унапређивању планских решења одвођења отпадних вода. ПДР-ом се врши детаљна разрада планског решења одвођења отпадних вода са подручја насеља, уз примену рационалнијих и економичнијих техничких решења сакупљања, пречишћавања и упуштања пречишћених употребљених вода у реципијент.

Основни циљ израде ПДР је дефинисање траса и услова за изградњу канализационе мреже, услова за изградњу постројења за пречишћавање отпадних вода и недостајуће инфраструктуре за потребе функционисања фекалних црпних станица и постројења за пречишћавање отпадних вода. ПДР ће се радити на ажурној катастарско-топографској подлози у дигиталном облику.

II 1.2. ОПИС ДЕТАЉНЕ НАМЕНЕ ПОВРШИНА И ОБЈЕКТА И МОГУЋИХ КОМПАТИБИЛНИХ НАМЕНА, СА БИЛАНСОМ ПОВРШИНА

Структуру основних намена простора и коришћења земљишта у обухвату плана чине: површине јавне намене – саобраћајнице, кроз које је постављена фекална канализациона мрежа, локација постројења за пречишћавање отпадних вода са пратећим садржајима, и приступне саобраћајне површине. Класа и категоризација намене површина су дате у складу са Правилником о класификацији намене земљишта и планских симбола у документима просторног и урбанистичког планирања („Сл. гласник РС“, бр. 105/20).

Табела 4: Планирана намена површина

Класа	Категорија	Графички приказ	Опис доминантне намене
I	I.7.1.2.2		Постројење за пречишћавање отпадних вода (ППОВ)
I	I.3.3.		Канал
II	II.10		Саобраћајне површине
II	II.9		Зелене површине

Сви услови за изградњу канализационог система су дефинисани Идејним решењем за изградњу канализационог система за сакупљање и одвођење отпадних вода из места Прњавор, Сет Шабац, који је у фази израде и које је уграђено у плански документ.

Индивидуални канализациони систем насеља Прњавор имаће једно постројење за пречишћавање отпадне воде 1 x 6000 ЕС са реципијентом канал Јерез (део кат. пар. бр. 2014).

Све трасе саобраћајница којима пролази канализациона мрежа и парцела на којој ће се градити постројење за пречишћавање отпадних вода ће бити површине јавних намена.

За парцелу на којој ће се градити ППОВ, максимални индекс заузетости парцеле је 50% и минимално учешће незастртих зелених површина је 30%.

Сви постојећи и планирани објекти су приказани на графичким прилозима.

II 1.3. УРБАНИСТИЧКИ И ДРУГИ УСЛОВИ ЗА ИЗГРАДЊУ ПОВРШИНА И ОБЈЕКТА ЈАВНЕ НАМЕНЕ, САОБРАЋАЈНЕ МРЕЖЕ И ДРУГЕ ИНФРАСТРУКТУРЕ



II 1.3.1. Саобраћајна инфраструктура

Због изградње канализационе мреже са постројењем за пречишћавање отпадних вода у насељу Прњавор овим планом се дефинише коловоз саобраћајница у оквиру регулационе ширине улица кроз које је планирана траса канализационе мреже. Улице у оквиру обухвата Плана су приказане табелом „Списак саобраћајница чији коловоз се дефинише овим планом - ПРЊАВОР“.

У складу са Уредбом о категоризацији државних путева („Сл.гласник РС“, број 105/13,119/13,93/15) и пратећим Референтним системом мреже државних путева Републике Србије, новембар 2017.године се делови деоница државних путева поклапају са улицама и то:

- 1) Улица Арчибалда Рајса са делом деонице број 02614 Петловача-Прњавор државног пута IB реда број 26 на стационачи од КМ 96+854.00 до КМ 98+982.00
 - 2) Улица Карађорђева са делом деонице број 02615 Прњавор- Липнички Шор државног пута IB реда број 26 на стационачи од КМ 998+982.00 до КМ 101+772.00
 - 3) Краља Александра са делом деонице број 13501 Бадовинци-Прњавор државног пута IIA реда број 135 на стационачи од КМ 8+833.00 до КМ 10+523.00
 - 4) Војводе Мишића са делом деонице број 32301 Бадовинци-Текериш (Чокешина) државног пута IIB реда број 323 на стационачи од КМ 0+000.00 до КМ 1+310.00
Коловозна површина као и регулациона ширина ових деоница државних путева и улица са којима се поклапају се задржава према изведеном стању како је приказано графичким прилогом „План нивелације и регулације“
Коловозна површина осталих саобраћајница у обухвату плана је 5.0 метара и у оквиру је постојећа регулација.
Саобраћајнице које немају довољну регулациону ширину од 5.0 метара за формирање коловоза задржавају се у постојећој :
- 1) Јанка Веселиновића на делу дефинисаном теменим тачкама Т27, Т28, Т29 и Т30 задржава се постојећа регулациона ширина,
 - 2) Кнез Михаилова на делу дефинисаном теменим тачкама Т32, Т33, Т34, Т35, Т36, Т37, Т38, Т39 и Т40 задржава се постојећа регулациона ширина,
 - 3) Хајдук Вељкова на делу дефинисаном теменим тачкама Т61, Т62 и Т63, задржава се постојећа регулациона ширина,
 - 4) Момчила Гаврића дуж целе саобраћајнице задржава се постојећа регулациона ширина,
 - 5) Дринска 2 на делу дефинисаном теменим тачкама Т101, Т102 и Т103, задржава се постојећа регулациона ширина,
 - 6) Дринска 3 на делу дефинисаном теменим тачкама Т105, Т106, Т107, Т108, Т109 и Т110, задржава се постојећа регулациона ширина,
 - 7) Крфска 3 на делу дефинисаном тачкама О44 и Т114, задржава се постојећа регулациона ширина,
 - 8) Дринска 4 на делу дефинисаном тачкама Т97, Т125 и Т126, задржава се постојећа регулациона ширина
 - 9) Карађорђева 2 на делу дефинисаном тачкама Т136 и Т137, задржава се постојећа регулациона ширина
 - 10) Краља Александра 2 на делу дефинисаном тачкама Т131 и Т132, за коју се планира проширење на део кат.парц.број 3244.
 - 11) Ново насеље на делу дефинисаном тачкама Т144 и Т145, за коју се планира проширење на део кат.парц.број 3243.
 - 12) Краља Александра 5 на делу дефинисаном тачкама О19, Т167, Т168 и Т169, за коју се планира проширење на део кат.парц.број: 2392/2, 2392/1, 2260 и 2482.

Коловоз је дефинисан регулационо списком координата осовинских и темених тачака и радијусима кривина а нивелационо катама нивелете на местима осовинских тачака.



Табела 5: Списак саобраћајница чији коловоз се дефинише овим планом - ПРЊАВОР

Назив улице	Тачке које дефинишу саобраћајницу	Ознака попречног профила
Арчибалда Рајса	О1, Т1, Т2, О2, Т3, Т4, Т5, О3, Т6, О4, О5, Т7 и О6	1а-1а
Карађорђева	О7, О8, О9, О10, О11, Т8, О12, Т9, Т10, Т10а, О13 и О14	1а-1а
Краља Александра Војводе Мишића	О7, О15, О16, О17, Т11, О18, О19, О20, Т12, О21 и О22	4б-4б
Арчибалда Рајса 2	О6, Т13, О25, Т14, Т15, О26, Т16, Т17, Т18, Т19, Т20, О27, Т21, Т22 и О28	2а-2а, 4а-4а
Јанка Веселиновића	О2, Т23, Т24, Т25 и О29	3б-3б
Кнез Михаилова	О3, Т26, Т27, Т28, Т29, Т30, Т31 и О30	3а-3а
Кнеза Милоша	О4, Т32, Т33, Т34, Т35, Т36, Т37, Т38, Т39, Т40 и О31	3в-3в
Церска	О5, Т41, Т42, О15, Т43, Т44, Т45, Т46, Т47, Т48, Т49, Т50, Т51, Т52, Т53, Т54 и О32	3п-3п
Хајдук Вељкова	О25, Т55, О33, Т56, Т57, Т58, Т59, Т60 и О34	3д-3д
Војводе Мишића 2	О33, Т61, Т62, Т63 и О35	3г-3г
Војводе Степе	О26, Т64, Т65, Т66, Т67 и О36	3ђ-3ђ
Вука Караџића	О8, Т68, Т69, Т70, Т71, Т72 и О27	3е-3е
Момчила Гаврића	О11, Т73, Т74, Т75, Т76, Т77, Т78, Т79 и О37	3ж-3ж
Краља Милутина	О12, Т80, Т81, Т82, Т83 и О38	5-5
Дринска	О13, Т83 и О39	3з-3з
Дринска 2	О10, Т84, Т85, Т86, О40, Т87, О41, О42, О43, О44, Т88, Т89, Т90, Т91, Т92, Т93, Т94, Т95, Т96, Т97, Т98, Т99, Т100 и О45	3и-3и
Железничка	О40, Т101, Т102, Т103, Т104 и О46	5-5
Дринска 3	О41 и О47	6а-6а
Крфска 2	О42, Т105, Т106, Т107, Т108, Т109, Т110, Т111 и О48	5-5, 7-7
Крфска 3	О43, Т112 и Т113	7а-7а
Крфска	О44, Т114, Т115, Т116, Т117, Т118, Т119 и О49	3ј-3ј
Дринска 4	О9, Т120, Т121, О50, Т113, Т122, Т123, Т124 и Т94	3к-3к
Краља Александра 2	Т97, Т125, Т126, Т127, Т128 и О51	3л-3л
Карађорђева 2	О16, Т129, Т130, О52, Т131, Т132, Т133, Т134 и О53	3љ-3љ, 6б-6б
Железничка 2	О54, Т135, Т136, Т137 и О55	8-8
Ново насеље	О52, Т138, Т139, Т140, Т141, Т142, Т143 и Т113	7б-7б
Краља Александра 3	О52, Т144, Т145, Т146, Т147, Т148, Т149, Т150, Т151, О56, О57, Т152, Т153, Т154, Т155 и О58	3м-3м
Ново насеље 2	О18, Т156 и О59	3н-3н
Краља Александра 4	О20, Т157, Т158, О58, Т159, Т160 и О60	3њ-3њ
Краља Александра 5	О21, Т171, Т172 и О23	3т-3т
Краља Александра 6	О19, Т167, Т168, Т169, Т170 и О63	3с-3с
	О17, Т163, Т164, Т165, Т166 и О62	3р-3р

За потребе израде Плана детаљне регулације за изградњу канализационе мреже са постројењем за пречишћавање отпадних вода у насељу Прњавор прибављени су услови од следећих институција:

- 1) Јавно предузеће „Путеви Србије“ број 953-22223/22-2 од 17.10.2022. године
- 2) „Инфраструктура Железнице Србије“ Београд број 3/2023-106 од 01.02.2023. године

Услови од Јавног предузећа „Путеви Србије“ које је неопходно уградити у израду Плана су:

- Решење ускладити са стеченим обавезама према важећој планској документацији и планској документацији чија израда је у току, према важећој пројектној документацији за коју су издати услови ЈП „Путеви Србије“, као и са саобраћајно-техничким и пројектним условима издатим од стране ЈП „Путеви Србије“, на предметном подручју.
- Државни пут на графичким прилозима и у тексту плана обележити у складу са Уредбом о категоризацији државних путева („Сл. гласник РС“, бр. 105/13, 119/13, 93/15) и пратећим Референтним системом мреже државних путева РС, март 2020. године /ранг, ознака опис пута, деонице и стационаже).
- Коловозна површина и регулациона ширина деоница државних путева и улица са којима се поклапају се задржава према графичком прилогу планског документа вишег реда.
- У графичком прилогу планског документа обавезно приказати попречне профиле државног пута на месту укрштања и паралелног вођења.



- Стационаже подбушивања (обавеза приказати табеларно у текстуалном делу и на графичким прилозима):

испод државног пута IB реда број 26	97+758, 98+610, 98+958, 99+002, 99+654, 100+198
испод државног пута IIA реда број 135	9+711, 10+188
испод државног пута IIB реда број 323	0+013, 0+138, 0+801, 1+123

- На к.п. број 4568/1 КО Прњавор планирати изградњу објеката постројења за пречишћавање отпадних вода (ППОВ), траф станице и сл. на растојању које не може бити мање од 10m (ради очувања заштитног појаса државног пута другог реда).

- Индивидуални канализациони систем насеља Прњавор имаће једно постројење за пречишћавање отпадне воде 1 x 6000 ЕС са реципијентом канал Јерез (део кат.пар.бр. 2014). Сви услови за изградњу система ће се дефинисати идејним пројектом који ће бити основ за издавање локацијских услова за изградњу самог постројења на парцели која је опредељена за ту намену.

- На к.п. број 4568/1 КО Прњавор планирати изградњу саобраћајног прикључка на државни пут за потребе приступа објекту ППОВ (за потребе изградње саобраћајног прикључка приступног пута постројења за пречишћавање отпадних вода издаће се локацијски услови директно на основу овог урбанистичког плана).

- Општи услови за постављање предметних инсталација поред и испод државног пута:

- Усагласити трасу предметне инсталације са планираном ширином коловоза са ивичним тракама у складу са Правилником о условима које са аспекта безбедности саобраћаја морају да испуњавају путни објекти и други елементи јавног пута (Сл. гласник РС бр.50/2011) и другим техничким прописима или са планском документацијом;

- Траса предметне инсталације мора се пројектно усагласити са постојећим инсталацијама постављеним поред и испод државног пута, а на основу извода из катастра подземних инсталација, тј. потребно је прибавити положаје инсталација од комуналних предузећа и надлежних организација за управљање тим инсталацијама и податке о планираним инсталацијама;

- Услови за паралелно вођење предметних инсталација поред државног пута:

- предметне инсталације планирати минимално 3m од крајње тачке попречног профила државног пута или уз спољну ивицу катастарске парцеле уколико не угрожава стабилност и одводњавање пута;

- на местима где није могуће инсталације поставити ван попречног профила државног пута мора се испројектовати и извести адекватна заштита трупа предметног пута (не дозвољава се вођење предметних инсталација по банкини, кроз јаркове, по путним објектима и кроз локације које могу бити иницијалне за отварање клизишта);

- у зони у којој су објекти изграђени у непосредној близини регулационе линије неопходно је планирати адекватну заштиту темеља предметних објеката;

- на деоницама пута где није могуће планирати инсталације ван коловозне конструкције исту планирати у осовини саобраћајне траке са пројектовањем адекватне заштите пута у току извођења радова;

- приликом пројектовања предметних инсталација обавезно узети у обзир ниво подземних вода и утицај на стабилност коловозне конструкције испод које се не поставља инсталација и испројектовати адекватну заштиту;

- приликом пројектовања предметних инсталација водити рачуна да за време извођења радова мора се обезбедити неометан пролаз возилима у транзиту;

- испројектовати саобраћајну сигнализацију за време извођења радова у складу са горе наведеним ставом;

- није дозвољено постављање надземних хидраната, мерних и других уређаја у појасу регулације предметног државног пута; исти се могу постављати у заштитном појасу предметног државног пута;

- Услови за укрштање предметних инсталација са државним путем:



- предметна инсталација мора бити пројектована испод државног пута, у заштитној цеви дужине најмање 3m од крајње тачке тачке попречног профила, изузетно до границе путног земљишта са обе стране пута;
- укрштање инсталација са путем пројектовати под углом од 90° уколико техничке могућности дозвољавају;
- заштитну цев поставити искључиво механичким подбушивањем (није дозвољено раскопавање државног пута);
- темељне јаме за бушење морају бити удаљене најмање на ивицу путног земљишта, односно минимално 1m од крајње тачке попречног профила;
- минимална дубина инсталација и заштитних цеви од најниже горње коте коловоза до горње коте заштитне цеви износи 1,35m, а може и више у зависности од конфигурације терена.
- Минимална дубина инсталација и заштитних цеви испод путног канала државног пута за одводњавање (планираног или постојећег), од коте два канала до горње коте заштитне цеви износи 1,00m.

Пројектна документација мора бити пројектована тако да предметна инсталација не угрожава стабилност државног пута и обезбеђује услове за несметано одвијање саобраћаја на државном путу, не угрожава саобраћајну сигнализацију и опрему пута, као и да не омета одржавање предметне деонице државног пута.

Приликом даље разраде планског документа обавеза је доставити нацрт плана (попун текст и графичке прилоге) овом предузећу ради провере испуњености услова и издавања сагласности на исти.

Технички услови за паралелно вођење и укрштање трасе фекалне канализационе мреже са железничком пругом Рума – Шабац – Распутница Доња Борина – државна граница - (Зворник Нови) које је неопходно уградити у израду Плана су:

1. Прво паралелно вођење трасе канализационе мреже (Ø250mm) је могуће извршити са леве стране железничке пруге Рума – Шабац – Распутница Доња Борина – држ. граница – (Зворник Нови) од наспрам km 27+227 до наспрам km 27+752, на променљивој удаљености већој од 11m, мерено управно на осу колосека, ван границе железничког земљишта.
2. Друго паралелно вођење трасе канализационе мреже (Ø250mm) је могуће извршити са десне стране железничке пруге Рума – Шабац – Распутница Доња Борина – држ. граница – (Зворник Нови) од наспрам km 27+352 до наспрам km 2+752, на променљивој удаљености од 7m до 11m, мерено управно на осу колосека, унутар границе железничког земљишта.
3. Могуће је извршити прво осовинско укрштање трасе фекалне канализационе мреже (Ø250mm) са железничком пругом Рума – Шабац – Распутница Доња Борина – држ. граница – (Зворник Нови) у km 27+754, под углом од 90°. Ово осовинско укрштање је могуће извршити на удаљености од 10m, од средине путног прелаза који се налази у km 27+764
 - 3.1. Канализациону цев (Ø250mm) испод трупа пруге поставити у одговарајућу заштитну цев, одговарајућег пречника, која се мора завршавати у ревизионим шахтовима прописано изграђеним и поклопљеним. Заштитна цев мора бити димензионисана према шеми оптерећења UIC 71, железничког правилника, што се мора документовати статичким прорачуном.
 - 3.2. Заштитну цев испод колосека у укрштају, поставити утискивањем помоћу хидрауличне пресе или бургије на дубини минимум 1,8m мерено од горње ивице прага до горње ивице заштитне цеви, односно на дубини минимум 1,2m мерено од коте терена ван група пруге до горње ивице заштитне цеви.
 - 3.3. У зони укрштаја заштитну цев и ревизионе шахтове поставити са леве и десне стране железничке, тако да се завршава са леве стране пруге на минималној удаљености од 8m, а са десне стране пруге на минималној удаљености од 10m, мерено од осе колосека до најближе ивице шахта, односно 1,0m мерено од ножице насипа до најближе ивице шахта. Заштитну цев у укрштају поставити у континуитету минималне дужине 18m.
4. Треће паралелно вођење трасе канализационе мреже (Ø250mm) је могуће извршити са леве стране железничке пруге Рума – Шабац – Распутница Доња Борина – држ. граница – (Зворник Нови) од наспрам km 27+754 до наспрам km 28+124, на удаљености већој од 10m, мерено управно на осу колосека, унутар границе железничког земљишта.
5. Четврто паралелно вођење трасе канализационе мреже (Ø250mm) је могуће извршити са леве стране железничке пруге Рума – Шабац – Распутница Доња Борина – држ. граница – (Зворник



- Нови) од наспрам км 27+774 до наспрам км 28+124, на променљивој удаљености од 16м до 28м, мерено управно на осу колосека, унутар границе железничког земљишта.
6. Могуће је извршити друго осовинско укрштање трасе фекалне канализационе мреже (Ø250mm) са железничком пругом Рума – Шабац – Распутница Доња Борина – држ. граница – (Зворник Нови) у км 28+030, под углом од 90°. Ово осовинско укрштање је могуће извршити на удаљености од 10м, од средине путног прелаза који се налази у км 28+040.
- 6.1. Канализациону цев (Ø250mm) испод трупа пруге поставити у одговарајућу заштитну цев, одговарајућег пречника, која се мора завршавати у ревизионим шахтовима прописано израђеним и поклопљеним. Заштитна цев мора бити димензионисана према шеми оптерећења UIC 71 железничког правилника, што се мора документовати статичким прорачуном.
- 6.2. Заштитну цев испод колосека у укрштају, поставити утискивањем помоћу хидрауличне пресе или бургије на дубини минимум 1,8м мерено од горње ивице прага до горње ивице заштитне цеви, односно на дубини минимум 1,2м мерено од коте терена ван трупа пруге до горње ивице заштитне цеви.
- 6.3. У зони укрштаја заштитну цев и ревизионе шахтове поставити са леве и десне стране железничке пруге, тако да се завршава са леве стране пруге на минималној удаљености од 9м, а са десне стране пруге на минималној удаљености од 18м, мерено од колосека до најближе ивице шахта, односно 1,0м мерено од ножице насипа до најближе ивице шахта. Заштитну цев у укрштају поставити у континуитету минималне дужине 27м.
7. Могуће је израдити подземну бетонску ЦС (црпну станицу) са десне стране железничке пруге Рума – Шабац – Распутница Доња Борина – држ. граница – (Зворник Нови) наспрам км 28+030, на удаљености од 18м, мерено управно на осу колосека, ван границе железничког земљишта.
8. Пето паралелно вођење трасе канализационе мреже (Ø250mm) је могуће извршити са десне стране железничке пруге Рума – Шабац – Распутница Доња Борина – држ. граница – (Зворник Нови) од наспрам км 28+551 до наспрам км 28+690, на променљивој удаљености од 11м до 65м, мерено управно на осу најближег станичног колосека, унутар границе железничког земљишта.
9. Шесто паралелно вођење трасе канализационе мреже (Ø250mm) је могуће извршити са леве стране железничке пруге Рума – Шабац – Распутница Доња Борина – држ. граница – (Зворник Нови) од наспрам км 28+551 до наспрам км 28+881, на променљивој удаљености од 12м до 32м, мерено управно на осу најближег станичног колосека, унутар границе железничког земљишта.
10. Могуће је извршити треће осовинско укрштање трасе фекалне канализационе мреже (Ø250mm) са железничком пругом Рума – Шабац – Распутница Доња Борина – држ. граница – (Зворник Нови) у км 29+013, под углом од 90°. Ово осовинско укрштање је могуће извршити на удаљености од 14м, од средине путног прелаза који се налази у км 29+027.
- 10.1. Канализациону цев (Ø250mm) испод трупа пруге поставити у одговарајућу заштитну цев, одговарајућег пречника, која се мора завршавати у ревизионим шахтовима прописано израђеним и поклопљеним. Заштитна цев мора бити димензионисана према шеми оптерећења UIC 71, железничког правилника, што се мора документовати статичким прорачуном.
- 10.2. Заштитну цев испод колосека у укрштају, поставити утискивањем помоћу хидрауличне пресе или бургије на дубини минимум 1,8м мерено од горње ивице прага до горње ивице заштитне цеви, односно на дубини минимум 1,2м мерено од коте терена ван трупа пруге до горње ивице заштитне цеви.
- 10.3. У зони укрштаја заштитну цев и ревизионе шахтове поставити са леве и десне стране железничке пруге, тако да се завршава са леве стране пруге на минималној удаљености од 11м, а са десне стране пруге на минималној удаљености од 8м, мерено од осе колосека до најближе ивице шахта, односно 1,0м мерено од ножице насипа до најближе ивице шахта. Заштитну цев у укрштају поставити у континуитету минималне дужине 28м.
11. Седмо паралелно вођење трасе канализационе мреже (Ø250mm) је могуће извршити са леве стране железничке пруге Рума – Шабац – Распутница Доња Борина – држ. граница – (Зворник Нови) од наспрам км 29+013 до наспрам км 29+027, на удаљености већој од 11м, мерено управно на осу колосека, унутар границе железничког земљишта.
12. Осмо паралелно вођење трасе канализационе мреже (Ø250mm) је могуће извршити са десне стране железничке пруге Рума – Шабац – Распутница Доња Борина – држ. граница – (Зворник



- Нови) од наспрам кт 29+027 до наспрам кт 29+267, на променљивој удаљености од 10m до 21m, мерено управно на осу најближег станичног колосека, унутар границе железничког земљишта.
13. Девето паралелно вођење трасе канализационе мреже (Ø250mm) је могуће извршити са леве стране железничке пруге Рума – Шабац – Распутница Доња Борина – држ. граница – (Зворник Нови) од наспрам кт 29+211 до наспрам кт 29+256, на удаљености већој од 8m, мерено управно на осу колосека, унутар границе железничког земљишта.
 14. Код вођења трасе ван зоне укрштаја са железничком пругом канализациону цев положити на минималној дубини од 0,8m од коте терена.
 15. Заштитне канализационе цеви ће у зони укрштаја (кт 27+754, кт 28+030 и кт 29+013) са железничком пругом Рума – Шабац – Распутница Доња Борина – држ. граница – (Зворник Нови) бити положене по железничком земљишту, на к.п. бр. 4654 КО Прњавор, у дужини од око 70m, а приликом паралелног вођења у дужини од око 2190m.
 16. Код радова у пружном појасу посебна пажња се мора обратити на стање и положај осталих подземних, површинских и ваздушних инсталација како не би дошло до оштећења истих. За тачан положај каблова и осталих инсталација обратити се ЗОП Београд, ОЦ ЗОП Сремска Митровица (Немањина бр. 27, тел: 022/622-474). Положај каблова на терену мора се пажљиво утврдити трагачем и ручним „шлицовањем“.
 17. За време извођења радова строго водити рачуна да се при извођењу радова материјалом из ископа не задрља колосек или туцаничка призма, а сав придобијени материјал из ископа депоновати и распланирати на супротну страну од колосека. По завршеном извођењу радова околни терен се мора вратити у првобитно стање и уредити тако да се атмосферске воде не задржавају у зони трупа пруге.
 18. На основу ових техничких услова не може се приступити извођењу радова, већ је Инвеститор у обавези да за предметне радове изради Пројекат за грађевинску дозволу и исти достави Сектору за развој, „Инфраструктура железнице Србије“ а.д., Немањина бр. 6 тел: 011/361-0508, ради добијања Решења о верификацији (Сагласности) на техничку документацију. У примерак техничке документације укоричити један препис ових техничких услова.
 19. Инвеститор је у обавези да један примерак Извода усвојене техничке документације, а оригинал на увид, достави Секцији за ЕТП Београд, ради надзора и архиве техничке документације.
 20. У случају да су заштитне цеви металне, обзиром да је железничка пруга Рума – Шабац – Распутница Доња Борина – држ. граница – (Зворник Нови) предвиђена за електрификацију системом 25kV, 50Hz, пројектом или посебним елаборатом предвидени уземљење и заштиту од повратних струја вуче и струјног удара, како заштитне цеви тако и свих металних делова на удаљености до 8m, мерено управно на осу колосека. Предметни елаборат мора израдити пројектна организација овлашћена за ову врсту пројекта.
 21. За време извођења радова је, поред надзора Инвеститора, неопходан и надзор стручних служби „Инфраструктура железнице Србије“ а.д., у циљу очувања безбедности железничког саобраћаја и заштите железничке инфраструктуре. У том смислу, пре почетка извођења радова Инвеститор је обавезан да извести Секцију ЗОП Београд, ОЦ ЗОП Сремска Митровица и Секцију за ЕТП Београд, како би технички органи проверили исправност градње везану за ове техничке услове у току извођења радова у инфраструктурном појасу. Надзорни органи ће на лицу места решити све случајеве који нису обухваћени овим техничким условима у складу са важећим прописима и интерним железничким правилницима.
 22. Трошкове надзора са аспекта безбедности железничког саобраћаја и заштите железничке инфраструктуре за време извођења радова, као и све остале трошкове ангажованих инфраструктурних ресурса сноси Инвеститор. Висина напред наведених трошкова биће дефинисана посебним Уговором између Инвеститора и „Инфраструктура железнице Србије“ а.д., који се мора склопити пре почетка извођења радова, а по добијању Решења о верификацији техничке документације. За склапање Уговора Инвеститор се мора обратити Сектору са саобраћајне послове „Инфраструктура железнице Србије“ а.д., (Немањина бр. 6, тел: 011/361-8214).
 23. Инвеститор односно надлежно комунално предузеће је у обавези да се, након добијања Сагласности за техничку документацију а пре почетка извођења радова, обрати Сектору за некретнине, „Инфраструктура железнице Србије“ а.д., (Немањина бр. 6, тел: 011/26-46-751) ради конституисања службености пролаза у складу са чланом 71. Закона о железници и чланом 228. Закона о накнадама за коришћење јавних добара („Сл. гласник РС“, бр. 95/2018, 49/2019, 86/2019 – усклађени дин. изн., 156/2020 – усклађени дин. изн. и 15/2021 – доп. усклађених дин. изн.) Такође, обавеза Инвеститора је да достави ситуацију са



дефинисаним катастарским парцелама и уцртаном трасом канализационе мреже (са дефинисаном дужином трасе канализационе мреже преко железничког земљишта, пречником заштитне цеви, ревизионим шахтовима и димензије црпне станице).

24. По завршетку извођења радова, железнички надзорни орган је дужан да са инвеститором и извођачем радова сачини записник о извршеним радовима и исти достави Сектору за развој и Сектору за некретнине „Инфраструктура железнице Србије“ а.д.
25. Све штете које евентуално могу настати по „Инфраструктура железнице Србије“ а.д., у току извођења радова инвеститор радова је дужан да надокнади овом предузећу, а надаље у току експлоатације надлежно комунално предузеће.
26. Свим променама које могу настати на овом делу пруге за потребе железнице Инвеститор је дужан да прилагоди са својом фекалном канализацијом у одређеном року и о свом трошку.
27. „Инфраструктура железнице Србије“ а.д., неће сносити никакву одговорност у случају настанка било какве штете на канализационим инсталацијама због близине пруге, нити је обавезно да било какву штету надокнади Инвеститору.
28. Уколико се са радовима не започне у року од 2 (две) године технички услови се морају поново тражити.

II 1.3.2. Канализација

Обухват израде предметног ПДР-а формиран је тако да садржи регулационе зоне саобраћајница грађевинског подручја насеља Прњавор, као и део улица и сокака који су ван постојећег грађевинског подручја а садрже стамбене зоне и насељске целине у свом окружењу. Списак улица приложен је у поглављу I.3.

Планирани канализациони систем, који је и примарни циљ израде ПДР-а, није предвиђен као интегрални део канализационе мреже градског система, већ представља независан систем са затвореним техничко-технолошким процесом евакуације, сакупљања и третмана фекалних отпадних вода. У обухвату плана планирано је постројење за пречишћавање отпадних вода капацитета 3x2000 еквивалент становника. У оквиру процедуре израде ПДР-а, паралелно је реализована и израда пројектно-техничке документације којом су дефинисани основне поставке и параметри система (пречници, оријентација, положај за кућне прикључке, диспозиција објеката постројења...).

Насеље Прњавор има организован систем снабдевања водом који је у надлежности ЈКП „Водовод-Шабац“ Шабац. Градско водоводни систем изграђен је кроз део насеља и то у улицама Краља Александра, Војводе Мишића и Небојше Јерковића. Водоводни подсистем Прњавор је независан систем са посебним извориштем, припремом и дистрибуцијом воде. Пошто водоводна мрежа није предмет обраде ПДР-а у документу се неће дефинисати трасе новог водовода јер не постоје идејна решења за исти. У процедури израде пројектно техничке документације обрадити фазу опремања комплекса постројења санитарном, техничком или противпожарном водоводном мрежом у складу са конкретним захтевима, наменом и карактером планираних објеката.

Терен у насељу је изразито равничарски, са апсолутним висинама у распону од 93,5 mпм до 98 mпм. Објекти су позиционирани уз ивицу парцеле ближу улици, док се у залеђини, на остатку парцеле налази економско двориште и баште.

Анализа постојећег стања инсталација канализације

На подручју насеља Прњавор не постоји ни један систем за сакупљање, одвођење и пречишћавање санитарно фекалних отпадних вода. Проблем упуштања отпадних вода у насељу се решава путем индивидуалних водонепропусних септичких јама. Велики број постојећих септичких јама извођен је као водопропустан објекат, неке врсте прокапнице, који су услед повећања нивоа подземних вода и zasiћења земљишта углавном стално испуњени и без функције. Поједини септици се изливају на површине или у путне канале и тиме доприносе лошим хигијенским условима.

Цело насеље је добропокривено електроенергетским и телекомуникационим инсталацијама.

Планирано стање инсталација канализације

Стратегија развоја канализационе мреже Града Шапца успостављена је пре тридесет година, кроз стратешке и претходне техничке документе. Реализација изградње мреже у градској и приградској зони (обухват бившег ГУП-а) спроводила је се у складу са економским могућностима, сукцесивно и у континуитету при чему је



повећавана дужина канализационе мреже. Насупрот томе, у сеоским подручјима, осим појединих деоница (Табановић), изградња фекалне канализације се није спроводила.

Претходна стратешко-техничка документација која је израђена за наведене потребе: „Генерални пројекат сакупљања, одвођења и пречишћавања отпадних вода насеља Општине Шабац са претходном студијом оправданости, „Водо-инжењеринг“- Београд, 2006 године; која је уграђена у Просторни план града Шапца. Плански основ за израду ПДР је садржан у одредбама Просторног плана града Шапца (“Сл.лист града Шапца и општина: Богатић, Владимирци и Коцељева”, бр. 7/2012и 23/2018).

Идејним решењем за изградњу канализационог система за сакупљање и одвођење отпадних вода из места Прњавор, Сет Шабац, (које је у фази израде), дефинисан је концепт изградње канализационе мреже на начин тако да се гранаста колекторска мрежа насеља сведе у главни колектор пречника Ø500 mm у улици Војводе Мишића, који даље води према локацији ППОВ. Неповољна топографија, односно равничарски карактер насеља условљава изградњу црпних станица при чему је у Прњавору предвиђеноседам. Пошто се црпне станице изводе у уличној регулацији оне ће бити подземни објекти који неће имати надземно заузеће површине.Надземно ће се извести али на неусловљеној позицији енергетски и управљачки орман. На планском документу наведене су коте терена и дна цеви у тачкама ревизионих отвора које су приказане условно и могу се у мањој мери кориговати у даљој пројектној разради. Коте су од значаја због увида у укрштање са коловозом државног пута, железничком пругом и постојећим подземним инсталацијама. На мањим деловима обухвата одступило се од трасе из „Идејног решења“ због унапређених подлога за израду ПДР-а на којима су евидентирани додатни објекти, инсталације или препреке.

Коридори фекалне канализације позиционирани су на два начина:

- осовином саобраћајнице за мање значајне и фреквентне улице;
- у зони, уз коловоз, државног пута IBреда бр. 26 Шабац – Лозница.
- у зони, уз коловоз, државног пута IIАреда бр. 135Прњавор Бадовинци
- у зони, уз коловоз, државног пута IIБреда бр. 323 Прњавор Текериш

Претходном документацијом (Идејно решење у фази израде) дефинисано је постројење за пречишћавање отпадних вода ППОВ ПРЊАВОР са 6000 ЕС (еквивалент становника).Зона изградње и грађевинске линије су дефинисани графичким прилогом.За изградњу предметног ППОВ предвиђана је кат.парцела бр. 4568/1 КО Прњавор. Реципијент је канал који протиче непосредно поред парцеле, тачније између предметне парцеле и канала налази се малињак, тако да ће се одвод прећишћене воде морати спровести кроз парцелу бе. 4568/2. Прилаз локацији је са асфалтног пута, улице Војводе Мишића.

Површина предметне парцеле је: П= 59,901ари. Зона изградње износи П= 47,35ари, испуњава услове за изградњу постројења за пречишћавање комуналних отпадних вода насеља Прњавор, уз поштовање свих урбанистичких параметара, тачније грађевинска линија на 5 м око границе парцеле ка пољопривредним површинама и 10 м ка прилазном путу, тачније јавној саобраћајници.

Траса излазног колектора биће дефинисана након израде ИДР и положаја свих објеката на парцели. Због малињака који се налази између предметне парцеле и канала мораће се обезбедити пролаз колектора пречишћене воде, кроз парцелу бр. 4568/2 до канала. Парцела 4598/2 која је означена као њива задржава статус осталог земљишта с тим да се за коридор излазног колектора према реципијенту обезбеђује право службености проласка подземне инсталације.

Избор технологије ће бити одређен у зависности од величине постројења, и захтеваних параметара пречишћеневеводе на излазу из ППОВ, који су дефинисани важећом Уредбом, „Уредба о граничним вредностима емисије загађујућих материја у воде и роковима за њихово достизање (Сл.гл. РС; бр. 67/2011, 48//2012, 01/2016),Прилог 2, Поглавље III, Комуналне отпадне воде“. Парцела на којој је планирана изградња постројења за пречишћавање отпадних вода у прошлости је била угрожена поплавама (2014.) па је неопходна детаљнија анализа плавних зона у насељу и ката угрожености објекта, па се у складу са тим очекује издизање коте терена на парцели ППОВ.

Локацију постројења, као што је наведено у претходном тексту, је потребно инфраструктурно опремити сагласно условима надлежних институција. Неопходни услови ће се прибавити у поступку издавања локацијских услова.

Планско позиционирање траса фекалне канализационе мреже извршено је на бази више параметара:

- прелиминарна траса дефинисана идејним решењем,



- рекогносцирање терена и евидентирање веродостојног постојећег стања;
- тумачење и поређење валидне катастарско-топографске подлоге са постојећим стањем;
- уграђивање техничких параметара из Идејног решења и поштовање правила струке;
- велики број инсталација подземне и надземне инфраструктуре, прилазне саобраћајнице, зелени коридори –дрвореди и путни канали за одводњавање саобраћајница.

У делу обухвата дуж уличних парцела, јавну инфраструктуру представљају стубови електроенергетске ваздушне мреже, подземне инсталације електроенергетске и телекомуникационе мреже, земљани канали за одводњавање атмосферских вода са путне регулације тако да је положај будуће фекалне канализације диктиран условима и заштитним мерама надлежних јавних предузећа, који су и саставни делови овог пројекта. Сви радови на изградњи канализационе мреже у зони путних канала морају се изводити уз обавезну заштиту свих елемената пута укључујући и враћање у првобитно стање путног канала тако да се омогући његово даље одржавање. Шахтови не могу имати утицај на попречни профил канала (смањење профила). Шахтови се примарно планирају ван постојећих канала. Ископ ровова за полагање канализације мора се извести уз обавезно претходно консултовање катастра и званичних података о подземној инфраструктури.

На деловима трасе, и појединим деоницама нијеу потпуности испоштован услов (ЈП Путеви Србије) о минималном удаљењу од крајње тачке попречног профила државног пута. У делу трасе колектори се налазе између одводног канала и коловоза. Разлог за такво позиционирање канализације јесте непостојање условног коридора који већ није заузет неком подземном инсталацијом или надземном препреком. Конкретно, на овим деоницама, присутна је значајна телекомуникациона инфраструктура (оптички каблови ка БиХ), каблови електроенергетске мреже, стубови електро и телекомуникационе мреже у зони од путног канала до границе регулације улице. Пошто се показало у пракси лоше решење да колектори и шахтови иду по осовини канала, траса колектора позиционирана је или ван канала или дуж шарпе али тако да након изградње канализације не утиче на функционисање и одржавање путног канала. Изградња канализације која ће се налазити близу коловоза и банке мора се изводити тако да се не сме ослабити конструкција пута са што ужим ровом са обавезном подградом металним оплатама, адекватном заменом материјала и обезбеђењем градилишта. Црпне станице се изводеу преосталој површини до границе регулације путног земљишта и исто као и остали објекти не смеју угрозити труп коловозне конструкције. За изградњу црпне станице ван путног земљишта могуће је решење једино уз измештање црпних станица у подручје остале намене што је за објекте ове величине техноекономски неисплативо. Техничком документацијом предвидети радове у складу са назначеним отежаним условима извођења.

Траса канализације усаглашава се и са положајем значајно присутних дрвореда и појединачних стабала. Приликом извођења радова неопходно је спровести посебне мере заштите за сва културна и природна добра.

Техничке карактеристике система

Нагиби дна канала колекторске мреже дефинисаће се кроз пројектно техничку документацију док се у планској фази наводе коте главних чворних тачака које су преузете из идејног решења али које се могу усаглашавати и прилагођавати (мањим изменама) у току даље пројектне разраде. Дубина канализационог колектора мора бити таква да омогућава гравитациони и услован прикључак корисничких парцела.

Планирана канализациона мрежа искључиво је намењена евакуисању санитарно фекалних отпадних вода и не може се користити за одвођење атмосферских или технолошких вода. Траса фекалног канализационог колектора (К1-К827), дефинисана је у простору геодетским координатама темених тачака, које су саставни део графичког прилога „План канализационе мреже“.

Услед мале количине отпадне воде која настаје на појединим деловима секундарне мреже, односно прописаних минималних пречника и њихових минималних падова, брзине у појединим колекторима су мање од брзине самоиспирања. Стога је потребно вршити појачано одржавање предметних колектора у циљу спречавања појаве таложења.

У склопу израде пројектно техничке документације могућа су одступања од планираних траса које су дефинисане у оквиру ПДР-а чиме ће се омогућити прилагођавање специфичностима техничког решења али тако да се не угрожавају постојећи као ни планирани инфраструктурни коридори.

Кроз пројектно документацију разрадити изградњу канализационих прикључака за стамбене објекте. Пројектно-техничком документацијом дефинисати квалитет цевног материјала тако да се омогући задовољење функције колекторске мреже на статичка и динамичка оптерећења.

Нумерички параметри дефинисани Идејним решењем:



Пројектом прве фазе је предвиђена изградња 21,221.28 m фекалне канализационе мреже у насељу Прњавор од чега је 14,674.96 m примарних гравитационих колектора, 144.67 m кратких потисних деоница код црпних станица и 6,401.65 m секундарних гравитационих колектора (дуж улица где је фекална канализација планирана обострано у односу на саобраћајницу).

Колектори су пројектовани од PVC SDR 34 SN8 цевог материјала пречника DN250 (укупно 16,004.73 m), DN315 (укупно 2,689.79 m), DN400 (укупно 1,163.52 m) и DN500 (укупно 1,218.57 m). Потисни цевоводи црпних станица пројектовани су од PEHD PE-100 цевог материјала намењеног за употребу у канализацији.

Линија дна цеви испројектована је уз уважавање критеријума о препорученој дубини уколапања цеви из Смерница за пројектовање (мин 0,8 до мах 6,0) да земљани радови буду што мањи, и препоручених нагиба према врстама цеви. Усвојени нагиб ПВЦ Ø 250 и Ø 300 је 3,0 ‰ (мин 3,0 ‰), као и за ПХЕД 400 и ПХЕД 300. Профил цеви одређен исе хидрауличким прорачуном. Усвојено је спајање на муф (флексибилни спој). Контрола и одржавање функције канализационе мреже обављаће се преко ревизионих окана која су распоређена тако да се водило рачуна о следећим критеријумима:

- промене правца канализационе мреже – прикључења из бочних улица
- праве деонице за дужину већу од 160*Д (Д-пречник цеви).

Канали имају довољне падове, а каскаде повећавају самоочишћење деоница. Нужно је да цевовод буде водонепропустан, спојеви цеви и спојеви цеви и шахте морају бити водонепропусни како би се спречило продирање воде у спољну средину.

Технички услови ЈКП "Водовод-Шабац" бр. 5016/CP-132/22 од 19.10.2022.год, су саставни део документације овог планаса којима су дефинисани услови за пројектовање и изградњу уличних инсталација канализације и постројења за пречишћавање отпадних вода, са посебним акцентом на следећим подацима:

1. Сви услови за изградњу канализационе система и постројења за пречишћавање отпадних вода су дефинисани идејним пројектима које је радило предузеће "СЕТ" д.о.о. Шабац и који су уграђени у плански документ.
2. Успоставити појасе заштите цевовода у оквиру којег неће бити дозвољена изградња објеката нити вршење радњи које могу угрозити цевовод и то:
 - а) ширина појаса заштите цевовода ван насељеног (изграђеног) дела града са сваке стране цевовода одређује се у односу на пречник цевовода
 - а. до Ø300 mm-2,3 m
 - б. од Ø300 mm до Ø500 mm-3 m
 - в. од Ø500 mm до Ø1000 mm и преко -5 m
 - б) код паралелног вођења других инсталација са инсталацијама канализације остварити минимално осовинско растојање од 1,0 m за пречнике цевовода мање од Ø200 mm и 1,5 m за пречнике цевовода веће од Ø200 mm.
3. Целом дужином планиране канализационе мреже, као и планираним црпним станицама обезбедити несметан прилаз возилима и грађевинској механизацији за потребе каснијег редовног и инвестиционог одржавања.
4. Потребно је да сваки корисник парцеле или објекта из обухвата овог Плана, по дефинисању функције објекта, у поступку израде техничке документације за те објекте, обрати ЈКП "Водовод-Шабац", ради издавања Техничких услова за пројектовање и прикључење на јавне инсталације канализације.
5. Израдом Плана детаљне регулације предвидети све фазе изградње и комуналног опремања Постројења за пречишћавање отпадних вода (струја, вода, телекомуникације...).

Технички услови за пројектовање јавних инсталација канализације

Пројекат канализационе мреже мора бити урађен у складу са прописима и стандардима из ове области, савременим стручним сазнањима и праксом уз обавезно поштовање следећих услова:

1. Извршити функционално димензионисање канализационе мреже по принципу сепаратног канализација-канализацију предвидети за одвођење искључиво санитарних отпадних вода. Забрањено је планирање прикључења и прикључење атмосферских отпадних вода на планирану канализациону мрежу.
2. Канализациони колектор пројектовати од савремених глатких цеви од ПВЦ-а или полиетилена. Обавезан је статички прорачун на темену оптерећења уз јасно дефинисање начина уградње.



3. Приликом утврђивања елемената уличних колектора водити рачуна о следећем:
-За минимални пречник уличне канализационе мреже по сепаративном систему усвојити пречник Ø250 mm.
-Брзину струјања ограничити на мин 0,8 m/s за течњење пуним профилем (односно на минимално 0,4 m/s за пуњење канала 2-3 cm) максимално 3-5 m/s.
-Минимална дубина уколавања уличне колекторске
4. Прикључење сливника на уличну мрежу није дозвољено
5. Пројектомобухватити (кроз технички извештај, предмер и предрачун) изградњу прикључака на предметни канализациони колектор.
6. Употребљене (фекалне) воде могу се испустити у канализациони колектор, под условом да је квалитет отпадних вода, у складу са Одлуком о санитарно-техничким условима за испуштања отпадних вода у јавну канализацију, што пре свега подразумева следеће:
-у јавни канализациони систем не смеју се испуштати отпадне материје које угрожавају предвидети хидраулички режим тока отпадних вода, стабилност објеката јавне канализационе мреже, нормалне биохемијске процесе у канализационој отпадној води, стабилност процеса рада машина на канализационим црпним станицама, предвидене услове потребне за вршење текуће контроле и поправке, повећавају трошкове експлоатације и онемогућавају нормалан рад постројења за пречишћавање отпадних вода и било којој фази пречишћавања;
-у канале јавног канализационог система забрањено је испуштање запаљивих и експлозивних материја као што су нафта и њени деривати као и друге чврсте, течне и гасовите запаљиве материје;
-у канале јавног канализационог система забрањено је испуштање токсичних опасних и штетних материја и концентрацијама већим од максимално допуштених.
7. Квалитет отпадних вода које се испуштају у градски канализациони систем мора да буде у складу са Уредбом о граничним вредностима емисије загађујућих материја и води и роковима за њихово достизање (Службени гласник РС, бр. 67/2011, 48/2012, 1/2016) као и одлукама Скупштине града Шапца: Одлуком о санитарно-техничким условима за испуштања отпадних вода у јавну канализацију (бр. 020-107/2007-14 од 26.12.2007.године) и Одлуком о изменама и допунама одлуке о санитарно-техничким условима за испуштања отпадних вода у јавну канализацију (бр. 020-69/20] 4-14 од 28.03.2014.године) те је потребно да се сваки корисник по дефинисању функције објекта, а у поступку израде техничке документације за тај објекат, обрати ЈКП "Водовод-Шабац" ради издавања детаљних услова за прикључење на јавни канализациони систем.
8. Извођење радова на прикључењу објеката на јавни водовод и канализацију је у искључивој надлежности ЈКП "Водовод-Шабац" Шабац.
9. Планирати изградњу SCADA система за све планиране фекалне црпне станице и његово повезивање на SCADA систем ЈКП "Водовод-Шабац" Шабац.

Постројење за пречишћавање отпадних вода

Пројекат за изградњу Постројења за пречишћавања отпадних вода мора бити урађен у складу са прописима и стандардима из ове области, савременим стручним сазнањима и праксом уз обавезно поштовање следећих услова:

1. Пројектном документацијом обрадити све фазе изградње и комуналног опремања Постројења за пречишћавање отпадних вода (струја, вода, телекомуникације,...).
2. Обезбедити несметан прилаз свим објектима на локацији Постројења одговарајућим возилима и грађевинској механизацији у циљу остварења услова за њихово редовно и инвестиционо одржавање.
3. Планирати изградњу SCADA система за све фазе функционисања Постројења за пречишћавања отпадних вода и његово повезивање на SCADA систем ЈКП "Водовод-Шабац" Шабац.

У процедури израде плана прибављени су Услови у фази израде плана, ЈВП „СРБИЈАВОДЕ“, Водопривредни центар „Сава- Дунав“ Нови Београд, број 4732 од 20.07 2022, који представљају саставни део плана и у којима је посебно наглашено следеће:

Стратешка документа:

- Водопривредна основа Републике Србије ("Службени гласник РС", број 11/02),
- Просторни план Републике Србије ("Службени гласник РС", број 88/10),



- Стратегија управљања водама на територији Републике Србије до 2034. године ("Службени гласник РС", број 3/17).

1.2. Хидрографски подаци:

- најближи водоток: канал Јерез
- слив реке Саве,
- водно подручје Сава

1.3 Хидролошки подаци:

На основу података из „Главног пројекта каналске мреже за одводњавање на комасационом подручју општина Шабац и Богатић, слив Средњемачвански“, из 1978. године, израђеног од стране ВО „Подриње“ Шабац, канал Јерез, на предметној локацији (деоница од 26+000 до 25+000):

- Оперативни проток0.49 m³/s,
- Нагиб дна косина1,5,
- Ширина дна корита1 m.

Према оперативном плану за одбарану од поплава на водама I реда за 2023. годину („Сл. Гласник РС“ број 143/22) заштита од унутрашњих вода на предметном потезу водне јединице „Сава-Шабац“ се спроводи у оквиру Хидромелиорационог система ПК слив Средњемачванског канала (дужина каналске мреже 324.971 метара). Реципијент свих вода из каналске мреже је река Сава.

3. Други карактеристични подаци (ограничења, обавеза и др.)

3.1. Планску документацију, израдити у свему према одредбама Закона о водама и Закона о планирању и изградњи, с тим да се испуне сви технички услови и нормативи за планиране радове, као и дати водни услови;

3.2. Приликом израде Плана водити рачуна о посредном или непосредном утицају на већ изграђене водне објекте, као и о актуелном и будућем режиму површинских и подземних вода;

3.3. Урадити ситуациони план у размери P=1:1000 односно P=1:500 са дефинисањем граница плана, нивелационим елементима и обухватом катастарских парцела у оквиру плана, учртаним токовима река, потока и канала, приказ постојећег и планираног стања са учртаним саобраћајницама, водоводне, кишне и фекалне канализације;

3.4. Плански документ ускладити са важећом планском документацијом вишег реда, Просторним планом општине Шабац („Службени лист града Шапца и општина: Богатић, Владимирци и Коцељева“ број 12/11);

3.5. Да су воде, водни објекти и водно земљиште – законом означени као јавно добро од општег интереса и да се због тога, у обухвату предметног планског документа, морају предвидети таква планска техничка решења објеката и радова, којима ће се ова јавна добра: користити по прописаном приоритету, рационално, економично и виšekратно, заштитити од загађивања, а загађене воде пречистити до прописаног квалитета, заштитити људство и добра од штетног дејства вода (поплава) и унапред спречити извођење оних радова и објеката који могу погоршати водни режим у водном земљишту водотокова, а у складу са одредбама Закона о водама;

3.6. За потребе израде предметне документације извршити све неопходне истражне радове и обезбедити потребне подлоге (урбанистичке, геодетске, хидролошке, инжењерско – геолошке, геомеханичке и др.) како би се на основу њих дала одговарајућа техничка решења за планиране радове;

3.7. Да се у оквиру простора у обухвату Плана прикажу евентуално евидентиране заштићене области у складу са регистром заштићених области. Такође обухватити прописане забране, ограничења права и обавезе за кориснике водног земљишта и водних објеката, приликом утврђивања правила градње, траса саобраћајница, итд.

3.8. Дефинисати плавне зоне дуж водотокова у оквиру граница Плана и прописати услове градње на том земљишту у складу са чланом 23. Закона о водама („Сл.гласник РС“, број 30/10, 93/12, 101/16, 95/18 и 95/18-др.закон) – (у даљем тексту: ЗОВ).

3.9. Водно земљиште се може користити на начин којим се неће штетно утицати на воде, приобални систем и ограничавању права других сходно члану 10. ЗОВ-а;

3.10. Водно земљиште (поплавно и инундационо подручје) може се користити, без претходно издатих водних услова, само као пашњак и ливада. Посебно је недопустиво затварати протичајни профил због повећања грађевинског земљишта;

3.11. Да се планском документацијом не смеју планирати радови и објекти који могу прекршити одредбе чл .97. и 133. Закона о водама.

Чланом 9. истог закона дефинисано је да је приобално земљиште појас земљишта непосредно уз корито за



велику воду водотока који служи одржавању заштитних објеката и корита за велику воду и обављању других активности које се односе на управљање водама у подручју незаштићеном од поплава до 10 m.

3.12. Предвидети изградњу сепаратног система сакупљања и канализације отпадних вода као и обједињавање отпадних вода у главни колектор и усмерити ка постројењу за пречишћавање отпадних вода, под условом да одговарају комуналним отпадним водама и да се третманом могу подједнако ефикасно пречишћавати као и отпадне воде из домаћинства;

3.13. Код укрштања колектора са водотоцима и каналима висина надслоја изнад темена цеви до дна водотока треба да је најмање 1.0m за регулисане водотоке, односно 1,5m за нерегулисане водотоке. Трасу колектора је забрањено пројектовати у кориту водотока;

3.14. Да се предвиди решавање имовинско-правних односа на катастарским парцелама у зони изградње и коришћења на водном земљишту.

3.15. Техничко решење мора да садржи и услове надлежних јавних предузећа у вези прикључења на комуналну инфраструктуру

3.16. Загађене зауљене атмосферске воде са манипулативних површина као и воде од прања и од одржавања тих површина, пре упуштања у реципијент, колектор фекалне канализације, морају се прикупити посебним системом канализације и спровести преко таложника за уклањање механичких нечистоћа и сепаратора за уклањање нафте и њених деривата, таквим да ефлуент буде у складу са Уредбом о граничним вредностима емисије загађујућих материја у воде и роковима за њихово достизање („Сл. гласник РС”, бр. 67/11, 48/12 и 1/16);

3.17. Отпадне воде из привредних објеката и других концентрисаних загађивача који нису домаћинства, морају да испуњавају прописане услове квалитета за упуштање у канализационе системе насеља сходно акту испуштања отпадних вода у јавну канализацију донетог од стране органа локалне самоуправе. Уколико то није испуњено, морају поседовати уређаје за предтретман, којим се њихове отпадне воде доводе до нивоа квалитета да смеју да буду упуштене у колекторе за отпадне воде насеља.

3.18. На месту излива канализације, пројектовати прописну изливну грађевину са бетонском испусном главом, са бетонским крилним зидовима и жабљим поклопцем, уклопљену у косину профила (морфологију терена) канала. Наведени излив треба предвидети изнад коте максималног оперативног нивоа канала, на основу података из тачке 1.3. Хидролошки подаци из ових услова. Исти мора да буде заштићен од утицаја великих вода. Кота поклопца најближе шахте мора да буде ван утицаја $Q_{1\%}$;

3.19. Уколико се на предметном простору предвиђа постављање резервоара за нафту и нафтне деривате пројектном документацијом предвидети такво решење резервоара за гориво, опреме и оперативног простора, као и њиховог уграђивања и уређења, које ће обезбедити заштиту подземних вода од евентуалног загађивања (према пропису о ускладиштењу запаљивих течности);

3.20. Извршити усклађивање са Оперативним планом за одбрану од поплава за воде I реда, у складу са чланом 55. Закона о водама. Да се предвиди коридори за службе и механизацију за спровођење одбрана од поплава у складу са одредбама чл. 23, 52, 53 и 58. Закона о водама;

3.21. Атмосферске воде са условно незагађених, кровних и некомуникационих површина прикупити системом ригола и евакуисати без претходног третмана у околне зелене површине;

3.22. За објекте у склопу ППОВ и објекте за одвођење и испуштање пречишћених отпадних вода прописно димензионисати на основу хидрауличног прорачуна и параметара очекиваног прилива отпадних вода са простора обухваћеним Планом узимајући у обзир број становника, индустријских објеката прикључених на колектор јавне канализације и прилив кишних вода;

3.23. Приликом израде техничке документације мора се придржавати следећег:

- Уредбе о граничним вредностима емисије загађујућих материја у воде и роковима за њихово достизање („Сл. гласник РС”, број 67/11 и 48/12 и 1/16);

- Уредбе о граничним вредностима приоритетних и приоритетних хазардних супстанци које загађују површинске воде и роковима за њихово достизање („Сл. гласник РС”, бр. 24/14);

- Правилника о еколошком и хемијском статусу површинских вода и параметрима хемијског и квантитативног статуса подземних вода („Сл. гласник РС”, број 74/11);

- Правилника о референтним условима за типове површинских вода („Сл. гласник РС”, број 67/11);

- Правилника о начину и условима мерења количине и испитивање квалитета отпадних вода и садржини извештаја о извршеним мерењима („Сл. гласник РС”, бр. 33/16);

- Уредбе о граничним вредностима загађујућих материја у површинским и подземним водама и седименту и роковима за њихово достизање („Сл. гласник РС”, бр. 50/12);

3.24. У оквиру плана дефинисати водотокове и предвидети мере које се односе на уређењу водотока и заштиту од штетног дејства вода и заштиту од ерозије и бујица. Такође се морају испоштовати већ изведени објекти у кориту водотокова, односно испоштовати решења дата кроз постојећу планску и техничку документацију;

3.25. У оквиру предметног комплекса предвидети наменски одређено место и потребни плато за смештај контејнера комуналног отпада, који ће се редовно одржавати и периодично празнити од стране надлежног комуналног предузећа.

3.26. У поступку прибављања Локацијских услова, неопходно је кроз ЦЕОП прибавити Водне услове од имаоца јавних овлашћења – Републичке дирекције за воде уз обавезну доставу потребне документације у складу са



Правилником о поступку спровођења обједињене процедуре електронским путем и чланом 41. Правилника о садржини, начину и поступку израде и начину вршења контроле техничке документације према класи и намени објекта („Сл. Гласник РС“ број 73/19).

II 1.3.3. Електроенергетика

Документација од значаја за израду:

Услови за израду плана детаљне регулације за изградњу канализационе мреже са постројењем за пречишћавање отпадних вода у насељу Прњавор „ЕЛЕКТРОДИСТРИБУЦИЈА СРБИЈЕ“ д.о.о. Београд, Огранак ЕД Лозница (од 07.11.2022., даље у поглављу – Услови ЕД Лозница):

На основу захтева ЈП „Инфраструктура Шабац“ Шабац (бр.2569-04 од 04.10.2022.), за доставу података и дефинисање посебних услова за израду плана детаљне регулације за изградњу канализационе мреже са постројењем за пречишћавање отпадних вода у насељу Прњавор издају се УСЛОВИ за израду плана детаљне регулације за израду Плана детаљне регулације за изградњу канализационе мреже са постројењем за пречишћавање отпадних вода у насељу Прњавор:

На предметној локацији ће доћи до укрштања и паралелног вођења са надземним и подземним водовима ЕД Лозница: 35kV, 10kV и 0.4kV на више места. Локација уцртаних ЕЕ објеката одговара стварном стању на терену. За напајање будућег постројења, планирати стубну трафостаницу (типа СБТС) са прикључним далеководом.

У заштитном појасу, испод, изнад или поред електроенергетских објеката, супротно закону, техничким и другим прописима не могу се градити објекти, изводити други радови, нити засађивати дрвеће и друго растиње.

1. Заштитни појас за надземне електроенергетске водове, са обе стране вода од крајњег фазног проводника има следеће ширине:

а) За напонски ниво 1kV до 35kV:

- за голе проводнике 10метара, кроз шумско подручје 3 метра;
- за слабо изловане проводнике 4 метра, кроз шумско подручје 3 метра;
- за самоносиве кабловске снопове 1 метар;

2. Заштитни појас за подземне енергетске водове (каблове) износи, од ивице армирано-бетонског канала, за напонски ниво 1kV до 35kV, укључујући и 35kV -1 метар.

3. Заштитни појас за трансформаторске станице на отвореном износи:

- за напонски ниво 1kV до 35kV -10 метара;
- за напонски ниво 110kV и изнад 110kV, 30 метара;

4. Грађевинске радове у непосредној близини електроенергетских објеката вршити ручно, без употребе механизације и уз предузимање свих потребних мера заштите;

5. Најкасније 8 (осам) дана пре почетка било каквих радова у близини електроенергетских објеката, инвеститор је у обавези да се писменим путем обрати Служби за припрему и надзор одржавања „Електродистрибуција Србије“ д.о.о.Београд, Огранак Електродистрибуција Лозница у Лозници у коме ће се навести датум и време почетка радова, одговорно лице за извођење радова и контакт телефон;

6. Инвеститор се обавезује да уколико у току извођења радова наиђе на подземне електроенергетске објекте, одмах обавести Службу за припрему и надзор одржавања ОДС „Електродистрибуција Србије“ д.о.о.Београд, Огранак Електродистрибуција Лозница у Лозници;

7. У случају потребе за измештањем електроенергетских објеката, морају се обезбедити алтернативне трасе и инфраструктурни коридори уз претходну сагласност ОДС „ЕПС Дистрибуција“ д.о.о.Београд, Огранак Електродистрибуција Лозница у Лозници. Трошкове постављања електроенергетског објекта на другу локацију, као и трошкове градње, у складу са чланом 217. Закона о енергетици („Службени гласник РС“ бр. 145/14) сноси инвеститор објекта због чије се градње измешта постојећи објекат;

8. Заштиту и обезбеђење постојећих објеката „Електродистрибуција Србије“ д.о.о.Београд, треба извршити пре почетка било каквих радова и предузети све потребне и одговарајуће мере предострожности како не би, на било који начин, дошло до угрожавања механичке стабилности и техничке исправности предметних објеката;

9. Ближе услове за пројектовање и прикључење, као подлогу за израду пројекта за грађевинску дозволу (или пројекта за извођење), Огранак Електродистрибуција Лозница ће прописати у редовном поступку у оквиру обједињене процедуре.

Постојеће стање



У обухвату плана детаљне регулације присутни су следећи дистрибутивни електроенергетски објекти: далеководи 35kV, далеководи 10kV, мештовити водови 10+0.4kV, трафостанице 10/0.4kV (стубне, порталне и монтажано-бетонске), подземни високонапонски кабловски водови 10kV, подземни електроенергетски кабловски водови 0.4kV и ваздушна нисконапонска мрежа. Позиције свих објеката представљене су на графичком прилогу, за ваздушну нисконапонску мрежу дате су само позиције стубова (метално-решеткасти, бетонски и дрвени). Трасе подземних електроенергетских кабловских водова 10kV нису евидентирани код РГЗ и на графичком прилогу су нанете оријентационо, на основу података о изведеном стању који су прибављени од електродистрибутивног предузећа.

На локацији планираног постројења за пречишћавање отпадних вода не постоји електро мрежа, најближа дистрибутивна трафо-станица (СТС 10/0.4kV „Јереска мала“) је удаљена око 350m. Најближи далековод 10kV је од парцеле планиране за постројење удаљен око 160m.

Могуће је присуство подземних електроенергетских кабловских водова чије трасе нису евидентирани код РГЗ Службе за катастар и код електродистрибутивног предузећа.

Планирано стање

Решење за изградњу електроенергетске мреже у обухвату плана, урађено је у складу са : планираном наменом простора, решењем канализационе мреже за насеље, просторним планом града Шапца и у складу са наведеним Условима ЕД Позница.

Ради стварања могућности за квалитетно напајање ел.енергијом планираних потрошача неопходно је реализовати следеће активности и смернице:

- Прибавити од надлежног електродистрибутивног предузећа појединачне енергетско-техничке услове за прикључак постројења за пречишћавање отпадних вода и за сваку од седам планираних црпних станица у у насељу, на дистрибутивну електро мрежу, у обједињеној процедури (код израде Локацијских услова);

- Изградити електроенергетске објекте у складу са претходно поменути појединачним условима електродистрибутивног предузећа и (или) у складу са предлогом решења електроенергетске фазе из овог плана, који је представљен на графичком прилогу а чији опис следи:

- За прикључак постројења за пречишћавање отпадних вода процењена је потреба у максималној једновременој ел.снази од 150kW. Потребно је изградити стубну трафо-станицу на парцели комплекса (на ојачаном, армирано-бетонском стубу округлог пресека, прописно фундираном и уземљеном) са енергетским трансформатором ел.снаге 160kVA (max 250kVA). До стубне трафо-станице изградити прикључни далековод, као отцеп са постојећег далековода 10kV северно од постројења на следећи начин: у траси постојећег далековода, у међи између катастарских парцела бр.4034 и 4038 К.О.Прњавор, изградити затезни стуб у1 кога опремити одговарајућом заштитном и растављачком опремом. На парцели постројења изградити затезни стуб у3 на начин да се носећи стуб н2 поставља у тремеђу кат.парцела бр: 4036, 4053 и 4051 К.О. Прњавор. На комплексу постројења изградити описану стубуну трафостаницу 10/0.4kV.

Стубови мештовитог вода су армирано-бетонски, округлог пресека, висине max 12m, уколани и фундирани у земљи до 1/6 висине.

Могућа је укупна изведба прикључног високонапонског вода 10kV подземним кабловским водом 10kV, у ком случају ће траса бити дефинисана пројектом за добијање грађевинске дозволе. Имовинско правна питања морају бити решена у складу са Законом независно од варијанте изведбе (ваздушна или подземна).

У електроорману ТС сместити одговарајућу прикључну, мерну, заштитну и команду опрему за постројење, а до самог постројења изградити подземне нисконапонске кабловске водове интерног расплета. Тип и пресек проводника интерног расплета дефинисати Пројектом за добијање грађевинске дозволе у складу са прорачунима падова напона, дозвољеним струјним оптеретљивостима каблова и у складу са усвојеном технологијом и диспозицијом постројења. Предузеће које ће одржавати постројење за пречишћавање има обавезу да обезбеди резервно напајање ел.енергијом и то: дизел-електричним агрегатом за елементе постројења који не смеју остати без напајања. При томе је неопходно остварити потпуно, галванско, одвајање аутономног напајања од дистрибутивне електро-мреже.

На комплексу изградити интерно спољње осветљење, светиљкама на прописно уземљеним металним канделаберским стубовима и светиљкама на објектима. Диспозиција спољњег осветљења биће дефинисана пројектом за грађевинску дозволу уз обавезу да извори светла буду LED сијалице (или друге са једнаким и већим вредностима фотометријске и енергетске ефикасности);

- За прикључак црпне станице ЦС1, на кат.парцели бр.4661 К.О.Прњавор (у простору регулације улице Арчибалда Рајса/државног пута 1б реда бр.21, испред кат.парцеле бр.2627/1 К.О.Прњавор) процењена је потреба у максималној, једновременој ел. снази од 11kW. Планира се изградња прикључка 0.4kV - нисконапонским кабловским водом са стуба бс1 ваздушне НН мреже у простору регулације улице/пута и у



непосредној близини ЦС1. НН мрежа је изграђена проводницима типа АI-С., армирано бетонски стубови носе још и проводнике кабловског дистрибутивног система (КДС). Командно мерни елеткро орман се планира у изведби као слободностојећи (уз стуб) или постављен на сам стуб бс1. До електромоторних пумпи ЦС, са командно мерног ормана се воде подземни каблови чији ће тип и пресек бити опредељени Пројектом за добијање грађевинске дозволе, а траса је дефинисана котирањем, на графичком прилогу. Потребно је обезбедити резервну електромоторну пумпу у црпној станици;

- За прикључак црпне станице ЦС2, на кат.парцели бр.4661 К.О.Прњавор (у простору регулације улице Арчибалда Рајса/државног пута Iб реда бр.21, испред кат.парцеле бр.2899 К.О.Прњавор) процењена је потреба у максималној, једновременој ел. снази од 11kW. Планира се изградња прикључка 0.4kV - нисконапонским кабловским водом са стуба бс2 ваздушне НН мреже, у простору регулације улице/пута и у непосредној близини ЦС2. НН мрежа је изграђена проводницима типа АI-С., армирано бетонски стубови носе још и проводнике кабловског дистрибутивног система. Командно мерни елеткро орман се планира у изведби као слободностојећи (уз стуб) или постављен на сам стуб бс2. До електромоторних пумпи ЦС, са командно мерног ормана се воде подземни каблови чији ће тип и пресек бити опредељени Пројектом за добијање грађевинске дозволе, а траса је дефинисана котирањем на графичком прилогу. Потребно је обезбедити резервну електромоторну пумпу у црпној станици;

- За прикључак црпне станице ЦС3, на кат.парцели бр. 4672 К.О.Прњавор (у простору регулације улице Војводе Мишића/државног пута IIб реда бр.323, испред кат.парцеле бр.3740/1 К.О.Прњавор) процењена је потреба у максималној једновременој ел. снази од 11kW. Планира се изградња прикључка 0.4kV: подземним, нисконапонским кабловским водом: са стуба бс3 мешовитог вода (10+0.4)kV у простору регулације улице/пута и у непосредној близини ЦС3. Мешовити вод је укупно изграђен проводницима типа АI-С., армирано бетонски стубови носе још и КДС и јавну расвету. Командно мерни елеткро орман се планира у изведби као слободностојећи (уз стуб) или постављен на сам стуб бс3. До електромоторних пумпи ЦС3, са командно мерног ормана се воде интерни подземни ел.каблови чији ће тип и пресек бити опредељени Пројектом за добијање грађевинске дозволе, а траса је предложена на графичком прилогу. Потребно је обезбедити резервну електромоторну пумпу у црпној станици.

- За прикључак црпне станице ЦС4, на кат.парцели бр.4667 К.О.Прњавор (у простору регулације улице Карађорђевог пута Iб реда бр.21, испред кат.парцеле бр.4176 К.О.Прњавор) процењена је потреба у максималној, једновременој ел. снази од 11kW. Планира се изградња прикључка 0.4kV: ваздушним самоносивим кабловским снопом (4x16mm²) између стуба мешовитог вода с4а (у путном појасу супротно од позиције ЦС) и стуба НН мреже бс4 (на страни пута до ЦС4) и даље до командно мерног ормана на стубу бс4 (или у слободностојећој изведби уз стуб). До електромоторних пумпи ЦС, са командно мерног ормана се воде подземни каблови чији ће тип и пресек бити опредељени Пројектом за добијање грађевинске дозволе, а траса је дефинисана котирањем на графичком прилогу. Потребно је обезбедити резервну електромоторну пумпу у црпној станици.

Ваздушни превод преко коловоза државног пута планиран је на распону с4а-бс4, самоносивим кабловским снопом 0.4kV уз постојећи самоносиви кабловски сноп 0.4kV између та два стуба. Сигурносна висина снопа изнад коловоза државног пута је 7.0m. Пројектом за грађевинску дозволу анализирати статику постојећег стуба бс4 и по потреби предвидети његову замену затезним стубом на истом месту;

- За прикључак црпне станице ЦС5, на кат.парцели бр. 4664 К.О.Прњавор (на углу улица Железничка 2 и Ново насеље) процењена је потреба у максималној, једновременој ел. снази од 11kW. Планира се изградња прикључка 0.4kV: нисконапонским водом са стуба бс5 ваздушне НН мреже (непосредно уз планирану црпну станицу) до будућег командно мерног ормана на стубу (или уз стуб, у слободностојећој изведби). Стуб бс5 је затезни, са распоном преко колосека железничке пруге (два самонсива кабловска снопа 0.4kV). До електромоторних пумпи ЦС, са командно мерног ормана се воде подземни каблови чији ће тип и пресек бити опредељени Пројектом за добијање грађевинске дозволе, а траса је дефинисана котирањем на графичком прилогу. Потребно је обезбедити резервну електромоторну пумпу у црпној станици.

- За прикључак црпне станице ЦС6, на кат.парцели бр. 4663 К.О.Прњавор (у простору регулације улице Краља Александра/ државног пута IIа реда бр. 135), процењена је потреба у максималној, једновременој ел. снази од 11kW. Планира се изградња прикључка 0.4kV: нисконапонским водом са ваздушне НН мреже на стубу бс6 (непосредно уз планирану црпну станицу) до будућег командно мерног ормана на стубу (или уз стуб, у слободностојећој изведби). Стуб бс6 је носећи, са АI-С. проводницима и самоносивим кабловским снопом непознатог напонског нивоа (0.4kV или 10kV), КДСом и јавном расветом. До електромоторних пумпи ЦС, са командно мерног ормана се воде подземни каблови чији ће тип и пресек бити опредељени Пројектом за добијање грађевинске дозволе.

Потребно је обезбедити резервну електромоторну пумпу у црпној станици.

- За прикључак црпне станице ЦС7, на кат.парцели бр. 4656/3 К.О.Прњавор (у простору регулације улице Краља Александра/државног пута IIа реда бр. 135), процењена је потреба у максималној, једновременој ел. снази од 11kW. Планира се изградња прикључка 0.4kV: нисконапонским водом са ваздушне НН мреже на



стубу бс7 (непосредно уз планирану црпну станицу) до будућег командно мерног ормана на стубу (или уз стуб, у слободностојећој изведби). Стуб бс7 је носећи, са АI-C. проводницима и самоносивим кабловским снопом непознатог напонског нивоа (0.4kV или 10kV), КДСом и јавном расветом. До електромоторних пумпи ЦС, са командно мерног ормана се воде подземни каблови чији ће тип и пресек бити опредељени Пројектом за добијање грађевинске дозволе.

Потребно је обезбедити резервну електромоторну пумпу у црпној станици.

Описана решења могу бити коригована, или измењена, у складу са појединачним енергетско-техничким условима електродистрибутивног предузећа из обједињене процедуре (укључујући и вредности једновремене електричне снаге) и у складу са условима ЈП „Путеви Србије“;

- Реконструисати и доградити постојеће дистрибутивне електроенергетске објекте у насељу, у складу са појединачним енергетско-техничким условима електродистрибутивног предузећа из обједињене процедуре;

- Командно мерне електро ормане и електроинсталације у црпним станицама и на постројењу за пречишћавање отпадних вода у свему пројектовати, одабрати и реализовати у складу са условима електродистрибутивног предузећа из обједињене процедуре и у складу са важећим техничким прописима за поменуте објекте.

Ископу ровова за подземне електроенергетске каблове (прикључне и интерне) и темељних јама за стубове далековода, треба да претходни обележавање на терену траса подземних уличних инсталација – од стране екипе или овлашћене екипе РГЗ Службе за катастар Шабац, у присуству овлашћених лица из предузећа која поседују и одржавају комуналне инсталације и инфраструктуре. За трасе каблова и позиције свих новопланираних стубова ваздушне ел. мреже, имовинско-правна питања морају бити решена у складу са Законом. Ископ рова за ел.ен каблове треба да буде ручни и опрезан.

Подземни електроенергетски каблови се постављају на дно земљаног рова дубине, минимално, 0.8m, на слоју ситнозрнасте земље или песка дебљине 0.1m. Изнад каблова, обавезно се постављају пластични штитници и траке за упозорење. Ископ рова мора бити ручни и опрезан. У зонама укрштања са другим инсталацијама остварити минимално вертикално растојање од 0.3m.

У заједничком рову, растојање између нисконапонских каблова треба да износи минимално 0.07m.

Пре затрпавања свих ровова, трасе и дубине електроенергетских каблова и заштитних цеви треба уснимити код поменуте службе за катастар. Све површине вратити у претходно стање.

Позиције командно-мерних ормана уз црпне станице одабрати тако да нису сметња обављању колског, пешаког или бициклическог саобраћаја. Опрема командно-мерних електро ормана биће дефинисана појединачним енергетско-техничким условима електродистрибутивног предузећа из обједињене процедуре.

На парцели са постројењем за пречишћавање отпадних вода изградити спољње осветљење - светилкама на прописно уземљеним метланим канделаберским стубовима и светилкама постављеним на објекте. Користити LED изворе светла. Решење дефинисати Пројектом за добијање грађевинске дозволе.

У складу са чланом 218. Закона о енергетици („Сл. гласник РС”, бр.145/2014, 95/2018 - др.закон и 40/2021) и у складу са условима ЕД Лозница, постојећим и планираним електроенергетским објектима су опредељени заштитни појасеви у којима је, за сваку градњу, неопходно обезбедити сагласност поменутог електродистрибутивног предузећа. Забрањено је коришћење грађевинских машина које имају покретне делове (стрелу) са домаћајем у зони од 3m око фазних проводника далековода 10kV, у зони од 1.5m око голих проводника ваздушне нисконапонске мреже и 1.0m од самоносивих кабловских снопова 10kV и 0.4kV. Забрањено је коришћење система за заливање који могу створити млаз воде у зони ближој од 3.0m од фазних проводника далековода 10kV.

Код радова на изградњи планиране канализационе мреже морају бити испоштоване све заштитне мере прописане наведеним условима ЕД Лозница. Никаком активности не сме бити угрожена механичка и статичка стабилност стубова и проводника дистрибутивне електро мреже 35kV, 10kV и 0.4kV, а такође и подземних електроенергетских каблова 10kV и 0.4kV. Извођач радова мора бити упознат који су електроенергетски објекти под напоном и под којим напоном. Свим радовима мора присуствовати овлашћено лице електродистрибутивног предузећа које, на лицу места, може дефинисати и додатне заштитне мере које су обавезујуће.



Пошто трасе већег броја подземних ел.енергетских каблова 10kV и 0.4kV нису евидентирани код РГЗ Службе за катастар непокретности, те трасе треба одредити на терену опрезним, ручним копањем пробних ровова у присуству овлашћеног лица ЕД Лозница.

Траса планираног прикључног далековода 20kV може бити коригована пројектом за добијање грађевинске дозволе уз услов да имовинско правна питања буду решена у складу са законом.

II 1.3.4. Телекомуникације

Документација од значаја за израду:

Услови и подаци за израду плана детаљне регулације Предузећа за телекомуникације „Телеком Србија“ а.д. Београд, Одељења за планирање и изградњу мреже „Шабац“ (бр.Д209-409367/1 од 12.10.2022., даље у поглављу – Услови Телеком);

На основу захтева обрађивача бр.2569-04 којим се траже услови и подаци за израду Плана детаљне регулације за изградњу канализационе мреже са постројењем за пречишћавање отпадних вода у насељу Прњавор, „Телеком Србија“ ИЈ „Шабац“ доставља податке и одређује мере заштите постојећих ТК објеката:

- 1. Планираним радовима не сме доћи до угрожавања механичке стабилности и техничких карактеристика постојећихТк објеката и каблова, ни до угрожавања нормалног функционисања телекомуникационог саобраћаја. Мора бити обезбеђен адекватан приступ постојећим Тк објектима и кабловима ради њиховог редовног одржавања и евентуалних интервенција;*
 - 2. Пре почетка извођења радова потребно је, у сарадњи са надлежном службом „Телеком Србија“ ИЈ „Шабац“ (за дистрибутивне Тк каблове и за оптичке каблове, особе за контакт и телефони наведени у оригиналу ових услова, а који је приложен у документационом делу елабората), извршити идентификацију и обележавање трасе постојећих подземних Тк објеката у зони планираних радова (помоћу инструмента трагача каблова и по потреби пробним ископима на траси), како би се утврдио њихов тачан положај, дубина и евентуална одступања од траса дефинисаних издатим условима;*
 - 3. Пројектант, односно извођач радова, је у обавези да поштује важеће техничке прописе у вези са дозвољеним растојањима планираног објекта од постојећих Тк објеката и каблова;*
 - 4. Заштиту и обезбеђење постојећих Тк објеката и каблова треба извршити пре почетка било каквих грађевинских радова. Такође је неопходно предузети све потребне и одговарајуће мере предострожности како не би, на било који начин, дошло до угрожавања механичке стабилности и техничке исправности постојећих Тк објеката и каблова;*
 - 5. Грађевинске радове у непосредној близини Тк објеката и каблова вршити искључиво ручним путем, без употребе механизације и уз предузимање свих потребних мера заштите (обезбеђење од слегања, пробни ископи и сл.);*
 - 6. У случају евентуалног оштећења постојећих Тк објеката и каблова или прекида Тк саобраћаја услед извођења радова, инвеститор радова је дужан да предузме „Телеком Србија“ а.д. надокнади целокупну штету по свим основама (трошкове санације и накнаду губитка услед прекида телекомуникационог саобраћаја);*
 - 7. Уколико у току важења ових услова настану промене које се односе на ситуацију трасе – локацију предметног објекта, инвеститор/извођач радова је у обавези да промене пријави и затражи измену услова;*
 - 8. Ови технички услови важе годину дана од дана издавања. По истеку рока важности обавезно је подношење захтева за обнову техничких услова.*
- Геодетска подлога достављена у прилогу је ажурна.*

У обухвату плана детаљне регулације присутна је подземна и ваздушна телекомуникациона мрежа. У простору регулације државних путева изграђени су оптички телекомуникациони каблови и деонице ТК кабловске канализације.

Не планирају се интервенције на постојећој Тк мрежи осим што за извођење радова у близини Тк објеката и каблова треба применити све заштитне мере које су набројане у Условима Телекома. Не планира се прикључак постројења за пречишћавање отпадних вода на мрежу фиксне телефоније у насељу.

II 1.3.5. Услови за уређење слободних и зелених површина

Зелене површине у обухвату плана чине травнате зелене траке у оквиру регулације саобраћајница. У њима се местимично појављују мање групе стабала или појединачна стабла. Сва постојећа стабла је неопходно



максимално могуће чувати приликом реализације плана и по могућности формирати нове дрвореде свуда где профил саобраћајница то омогућава.

II 1.3.6. Евакуација отпада

За евакуацију комуналног отпада на локацији ППОВ предвидети судове – контејнере. Локације одредити, кроз израду одговарајуће техничке документације, поред интерних саобраћајница, као издвојене нише са упуштеним ивичњаком, тако да максимално ручно гурање контејнера не буде дуже од 15m. Судови за смеће могу бити смештени на бетонираним платоу или ниши ограђеној лаким армирамо-бетонским зидовима, живом оградом и слично. Максимално ручно гурање контејнера од претоварног места до комуналног возила износи 15m, по равной подлози без степеника, и са успоном од 3%.

Судови се могу сместити и у унутрашњости комплекса, дуж интерних саобраћајница чија минимална ширина не може бити мања од 3.5 m за једносмерни и 6 m за двосмерни саобраћај, са могућношћу окретања возила габарита 8.6x2.5x3.5m и осовинским притиском од 10 t.

Препоручује се, да се на контејнерским местима врши и селектовање отпада (посебни контејнери за папир, пластику и сл.). У сарадњи са ЈКП могуће је предвидети и другачије системе и методе прикупљања и евакуисања кућног смећа, а у складу са условима заштите животне средине.

Трајно депоновање или одлагање отпадних материја или било каквог отпада на предметној локацији и изван специјалних судова је забрањено.

II 1.4. СТЕПЕН КОМУНАЛНЕ ОПРЕМЉЕНОСТИ ГРАЂЕВИНСКОГ ЗЕМЉИШТА ПО ЗОНАМА, ПОТРЕБАН ЗА ИЗДАВАЊЕ ЛОКАЦИЈСКИХ УСЛОВА И ГРАЂЕВИНСКЕ ДОЗВОЛЕ

За изградњу канализационе мреже, неопходно је реализовати површине јавне намене (канализација је доминантно планирана на површинама јавне намене).

Претежно је канализација планирана на парцелама саобраћајница са утврђеном регулацијом. У улицама у којима је потребно проширити регулациону ширину, нема сметњи за изградњу канализационе мреже. Планирана проширења су дефинисана за потребе уређења саобраћајне мреже насеља и прилагођавање постојећих регулационих ширина, ширинама које су у складу са правилима грађења саобраћајница.

За потребе изградње постројења за пречишћавање отпадних вода, осим приступа, неопходно је обезбедити прикључак на електро-енергетску мрежу и прикључак (извод) за истицање пречишћене воде у реципијент.

II 1.5. ПОПИС ПАРЦЕЛА И ОПИС ЛОКАЦИЈА ЗА ПОВРШИНЕ ЈАВНЕ НАМЕНЕ, САДРЖАЈЕ И ОБЈЕКТЕ

Све парцеле у обухвату ПДР јесу парцеле јавне намене, осим кат.п.бр. 4568/2 КО Прњавор. Попис парцела је наведен поглављем I 3. Опис обухвата плана са пописом катастарских парцела.

II 1.6. УСЛОВИ И МЕРЕ ЗАШТИТЕ ПРИРОДНИХ И НЕПОКРЕТНИХ КУЛТУРНИХ ДОБАРА И ЗАШТИТЕ ПРИРОДНОГ И КУЛТУРНОГ НАСЛЕЂА, ЖИВОТНЕ СРЕДИНЕ И ЖИВОТА И ЗДРАВЉА ЉУДИ

II 1.6.1. Урбанистичке мере за заштиту природног и културног наслеђа

У складу са условима који су прибављени приликом израде Просторног плана града Шапца („Сл. лист града Шапца и општина Богатић, Владимирци и Коцељева“, бр. 7/12 и 23/18), на подручју обухвата ПДР нема природних и непокретних културних добара.

II 1.6.2. Урбанистичке мере за заштиту животне средине

Основни принципи планирања и уређења простора у обухвату ПДР су и одрживо и безбедно сакупљање, одвођење и третман отпадних вода, смањење ризика по здравље становништва о заштита подземних и



површинских вода од загађења, што подразумева изградњу система канализације и изградњу постројења за пречишћавање отпадних вода (ППОВ).

Дугорочна визија је да се у насељу обезбеди повољнији услови за живот и рад становника, изградњом недостајуће комуналне инфраструктуре, што ће допринети побољшању квалитета животне средине и квалитету живота становника насеља.

Мишљењем Одељења за инспекцијске и стамбено комуналне послове градске управе Шабац 501-04-17/2021-08 од 12.05.2021. године дефинисано је да није потребна израда Стратешке процене утицаја плана на животну средину и донета је Одлука да се не израђује стратешка процена утицаја на животну средину на План детаљне регулације за изградњу канализационе мреже са постројењем за пречишћавање отпадних вода у насељу Прњавор („Сл. лист града Шапца и општина: Богатић, Владимирци и Коцељева“, бр. 13/21). Мишљење је донето у складу са постојећим и планираним наменама које се не налазе на Листи пројеката за које је обавезна процена утицаја и Листе пројеката за које се може захтевати процена утицаја на животну средину („Сл. гласник РС“, бр. 84/05).

II 1.6.3. Урбанистичке мере за заштиту од пожара

Техничким условима МУП, Сектор за ванредне ситуације, Одељење за ванредне ситуације у Шапцу, бр. 217-16546/22-1 од 11.10.2022. дефинисано је следеће:

- Објектима обезбедити приступни пут за ватрогасна возила у складу са одредбама Правилника о техничким нормативима за приступне путеве, окретнице и уређене платое за ватрогасна возила у близини објеката повећаног ризика од пожара („Сл. лист СРЈ“, бр. 8/95),
- Обезбедити одговарајућу хидрантску мрежу која се пројектује у складу са правилником о техничким нормативима за инсталације хидрантске мреже за гашење пожара („Сл. гласник РС“, бр. 3/18),
- Придржавати се одредби Правилника о техничким нормативима за електричне инсталације ниског напона („Сл. лист СФРЈ“, бр. 53 и 54/88 и 28/95),
- Придржавати се одредби Правилника о техничким нормативима за заштиту објеката од атмосферског пражњења („Сл. лист СРЈ“, бр. 11/96), као и других правилника и стандарда са аспекта заштите од пожара који произилазе из наведених правних аката.

II 1.6.4. Урбанистичке мере за заштиту од елементарних непогода

Приликом утврђивања регулације саобраћајница, грађевинских линија и услова за изградњу објеката, обезбеђени су основни услови проходности у случају зарушавања објеката. Сви нови објекти морају бити пројектовани и изведени према условима из сеизмике и са постављеним громобранским инсталацијама.

II 1.6.5. Урбанистичке мере за цивилну заштиту људи и добара

Урбанистичке мере за цивилну заштиту људи и добара нису карактеристичне за предмет израде урбанистичког плана.

II 1.7. УСЛОВИ КОЈИМА СЕ ПОВРШИНЕ И ОБЈЕКТИ ЈАВНЕ НАМЕНЕ ЧИНЕ ПРИСТУПАЧНИМ ОСОБАМА СА ИНВАЛИДИТЕТОМ У СКЛАДУ СА СТАНДАРДОМ ПРИСТУПАЧНОСТИ

Приликом изградње или реконструкције објеката у јавној употреби (у овом случају тротоара), или потребе прилагођавања запосленим лицима са посебним потребама (у овом случају на локацији ППОВ), неопходно је применити одредбе Правилника о техничким стандардима планирања, пројектовања и изградње објеката, којима се осигурава несметано кретање и приступ особама са инвалидитетом, деци и старим особама („Сл. гласник РС“, бр. 22/15) као и Закона о спречавању дискриминације особа са инвалидитетом Србије („Сл. гласник РС“, бр. 33/06).

II 1.8. ПОПИС ОБЈЕКТА ЗА КОЈЕ СЕ ПРЕ САНАЦИЈЕ ИЛИ РЕКОНСТРУКЦИЈЕ МОРАЈУ ИЗДАТИ КОНЗЕРВАТОРСКИ УСЛОВИ



На подручју ПДР, нема објеката за које је потребно радити конзерваторске услове.

II 1.9. МЕРЕ ЕНЕРГЕТСКЕ ЕФИКАСНОСТИ ИЗГРАДЊЕ

Објекти (на локацији ППОВ), у зависности од врсте и намене морају бити пројектовани, изграђени, коришћени и одржавани на начин на који се обезбеђују прописана енергетска својства која су утврђена Правилником о енергетској ефикасности зграда ("Сл. гласник РС", бр. 61/11).

Осим примене грађевинских материјала који испуњавају захтеве енергетске ефикасности, на објектима високоградње и на слободним површинама у обухвату плана је дозвољено постављање уређаја и апарата који омогућавају коришћење обновљивих извора енергије (у овом случају у оквиру локације ППОВ).

II 1.10. ОСТАЛИ ЕЛЕМЕНТИ ЗНАЧАЈНИ ЗА СПРОВОЂЕЊЕ ПЛАНСКОГ ДОКУМЕНТА

Изградња објеката у подручју обухвата плана се може вршити фазно, у складу са захтевима и потребама инвеститора.

II 2 ПРАВИЛА ГРАЂЕЊА

Правила грађења су дефинисана према зонама које су одређене планом. Правила грађења служе за регулисање изградње објеката и површина у оквиру границе ПДР, где се спровођење врши директно, издавањем Локацијских услова на основу овог плана.

II 2.1. УСЛОВИ ЗА ПАРЦЕЛАЦИЈУ, ПРЕПАРЦЕЛАЦИЈУ И ФОРМИРАЊЕ ГРАЂЕВИНСКЕ ПАРЦЕЛЕ, КАО И МИНИМАЛНУ И МАКСИМАЛНУ ПОВРШИНУ ГРАЂЕВИНСКЕ ПАРЦЕЛЕ

Грађевинска парцела, је простор на којем је могућа изградња објеката, уколико испуњава следеће услове: да се налази на земљишту на којем је планирана изградња и да има приступ на јавну саобраћајну површину (у овом случају ППОВ). Грађевинска парцела је дефинисана регулационом линијом према јавној површини, међним линијама према суседним парцелама и аналитичко- геодетским елементима преломних тачака.

Парцеле саобраћајница су парцеле јавне намене, грађевинске парцеле намењене изградњи мрежа и објеката линијске инфраструктуре. Планом парцелације овог плана су дефинисане нове границе парцела површина јавне намене улица:

- 1) Краља Александра 2 на делу дефинисаном тачкама Т131 и Т132, за коју се планира проширење на део кат.парц.број 3244.
- 2) Ново насеље на делу дефинисаном тачкама Т144 и Т145, за коју се планира проширење на део кат.парц.број 3243.
- 3) Краља Александра 5 на делу дефинисаном тачкама О19, Т167, Т168 и Т169, за коју се планира проширење на део кат.парц број: 2392/2, 2392/1, 2260 и 2482.

Границе сваке грађевинске/катастарске парцеле се могу мењати (промена облика, површине, граница и др.) парцелацијом и препарцелацијом у складу са Законом и Планом.

Постојећа, једна или више парцела, могу се трансформисати / поделити (у овом случају парцеле саобраћајница), на две или више грађевинских парцела (парцелацијом), под следећим условима: подела се може вршити у оквиру граница једне или више парцела; све новоформиране парцеле морају имати приступ на површину јавне намене; нове грађевинске парцеле се формирају на основу урбанистичких параметара дефинисаних за одређену зону/ намену и тип изградње; поделом се не могу формирати парцеле испод дозвољених минималних урбанистичких параметара, сем ако се ради о парцелама приступних површина и парцелама инфраструктурних објеката које се формирају у складу са техничким захтевима и условима на локацији.



Две или више постојећих парцела могу се спајати у једну грађевинску парцелу (препарцелацијом), у овом случају парцеле саобраћајница, под следећим условима: спајање се може вршити у оквиру граница целих парцела, тако да граница новоформиране парцеле обухвата све парцеле које се спајају; за новоформирану грађевинску парцелу важе урбанистички параметри дефинисани за одређени тип изградње и намену. Новоформирана парцела у посебним случајевима може бити и мања од Планом дефинисане када се спајају две мање парцеле а њихова укупна површина је опет мања од минимално дефинисане.

У посебним случајевима, када је у питању постављање електроенергетских и телекомуникационих и других објеката и уређаја, површина парцеле може бити мања од прописане Планом за одређену зону, под условом да постоји приступ објекту, односно уређају, ради одржавања (у овом случају, када се у току реализације плана укаже потреба за изградњом нових инфраструктурних објеката у оквиру површина у обухвату ПДР).

Приликом израде пројекта парцелације и препарцелације, придржавати се датих услова и Правилника о општим правилима за парцелацију, регулацију и изградњу ("Сл. гласник РС", бр. 22/15) и следећих правила: задржавају се постојеће катастарске парцеле које својим обликом, површином и ширином уличног фронта задовољавају критеријуме за формирање грађевинских парцела за изградњу појединих типова објеката; парцела се може објединити са суседном ако се налазе у оквиру исте намене и ако се тиме стварају повољнији услови за реализацију; парцела се може објединити са суседном.

Приликом израде пројекта парцелације и препарцелације могу се формирати мање или веће катастарске парцеле као остаци грађевинских парцела када је то условљено условима за формирање површина јавне намене. Те катастарске парцеле се у следећој фази пројектом препарцелације обједињују у парцелу површине јавне намене, у складу са Планом.

У ситуацијама када долази до незнатног одступања постојећег катастарског стања од планиране границе јавног и осталог земљишта, задржава се постојеће стање уколико део земљишта који би се припојио или изузео из површине јавне намене није неопходан да би јавна површина саобраћајнице функционисала према минималним стандардима, односно површина није неопходна за формирање парцеле осталог земљишта.

II 2.2. ПОСЕБНА ПРАВИЛА ГРАЂЕЊА

Постројење за пречишћавање отпадних вода

Индивидуални канализациони систем насеља Прњавор имаће једно постројење за пречишћавање отпадне воде 1 x 6000 ЕС са реципијентом канал Јерез (део кат.пар.бр. 2014). Сви услови за изградњу система ће се дефинисати идејним пројектом који ће бити основ за издавање локацијских услова за изградњу самог постројења на парцели која је опредељена за ту намену.

Максималне грађевинске линије су дефинисане графичким прилогом „План нивелације и регулације“. Максимална спратност објеката је приземље.

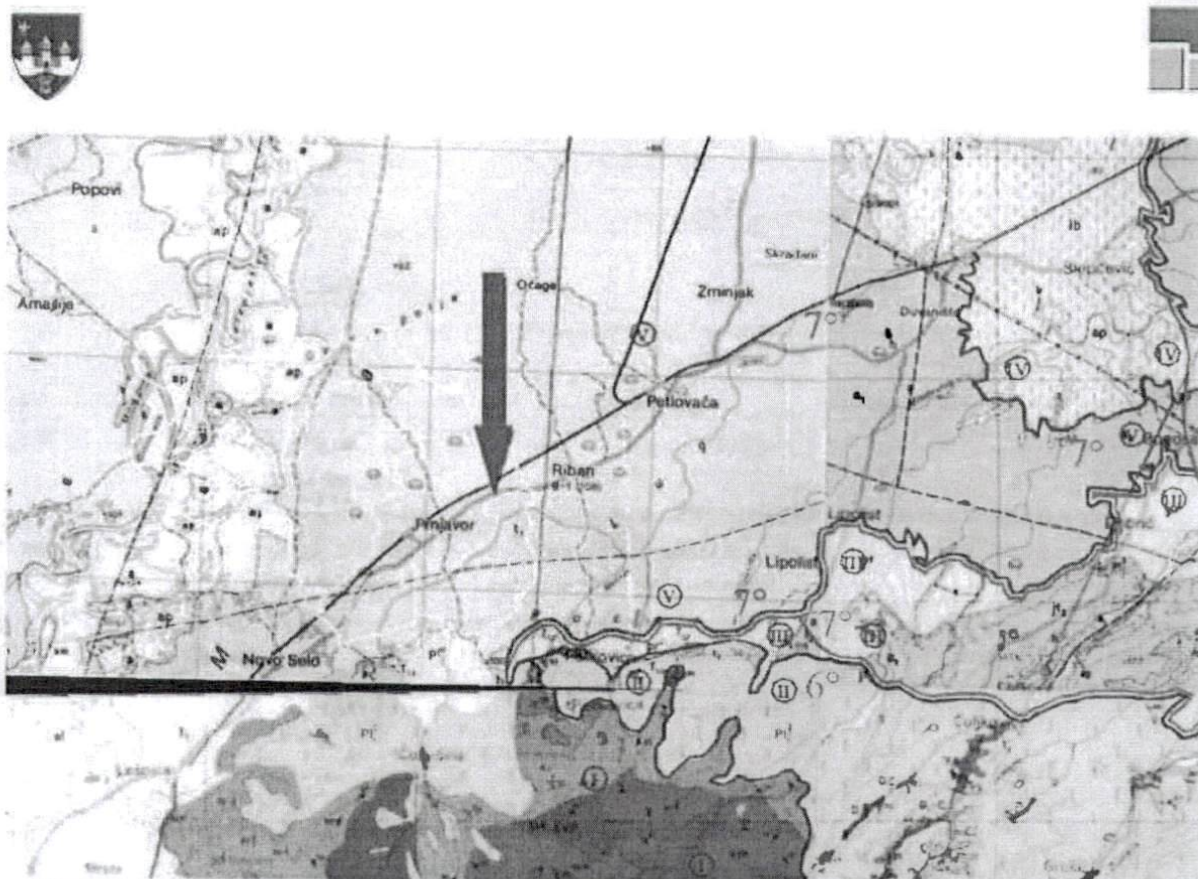
Максимални индекс заузетости парцеле је 50%. Минимално учешће незастртих зелених површина на парцели је 30%. Све потребе за паркирањем сервисних возила и возила запослених се морају обезбедити на сопственој парцели.

Остали објекти

Сви остали објекти у обухвату границе ПДР јесу мреже и објекти инфраструктуре. Услови за изградњу свих мрежа и објеката инфраструктуре су дефинисани правилима уређења овог плана.

II 2.3. ИНЖЕЊЕРСКО-ГЕОЛОШКИ УСЛОВИ ЗА ИЗГРАДЊУ ОБЈЕКТА

У складу са Просторним планом града Шапца, Шематски приказ насеља Прњавор, локација ПДР се налази у V геотехничком рејону.



Слика 3: Приказ инжењерско техничких рејона насеља Липолист и положај локације ППОВ (црвена стрелица)

Рејон V

Инжењерскогеолошки рејон V обухвата алувијалну зараван између делова рејона IV и на западном делу Града, у терену са ндморском висином до 80 м. Геолошки профил терена изградјују алувијални седименти Саве, типа поводња, плажа, корита и мртваја. Изграђени су од алевритских глина и пескова, локално шљунка, ређе муљевитих секвенци. Дебљина алувијалних наслага је врло променљива, од једног метра, до десет метара у приобаљу Саве. Седименти алувиона су по правилу потпуно zasiћени водом, са формираном отвореном издани средњег до великог капацитета, меки, стишљиви и слабо носиви.

Функционална ограничења терена

- Терен је равничарски, са нагибом од 3-5 %;
- Изградња се реализује у алувијалним прашинасто-песковитим седиментима високе деформабилности, мале носивости, у локалним депресијама често и муљевитим, неподобним за градњу, са неопходним санацијама тла, као и објектима одбране и заштите од високих вода, а у приобаљу од поплавног таласа;
- Водозасићење тла је свуда присутно, нивои вода су непосредно испод површине терена, на око 1м дубине, неретко и при површини.

Неопходни услови коришћења терена

- Израда хидротехничких објеката одбране и заштите од високих и катастрофалних вода, регулација кишних, површинских и подземних вода;
- Израда система фекалне канализације ради санитације простора и загађења;
- Често неопходна нивелација - издизање терена насипањем шљунковито-песковитим гранулатом и рефулационим песком;
- Дренирање терена код уређења и изградње објеката;
- Пројектовање објеката у сеизмичким условима за 7⁰ и 7⁺⁰ MCS сеизмичког интензитета.

Услови изградње



- Хидротехнички објекти регулације, кишни и фекални колектори и цевоводи, граде се са нагибима до 3 % и мање, а ослањају се на до јако стишљиво тло; неопходно је предвидети санационе подлоге, а код објеката великог пречника предвидети и могућност плитког шипирања; код дубоких ископа потребна је стабилна заштита разупирањем, талпирањем и шипирањем; терен је потпуно водозасићен, па је неопходно црпљење вода пумпама капацитета 5-8 l/s;
- Хидротехнички објекти, црпне станице или објекти трансформатора изводиће се у слабо носивом, јако стишљивом тлу; фундарање се углавном не може изводити директно, за напоне веће од 100 kN/m²; тампонски слојеви треба да су од шљунчаног гранулата, са истовременом функцијом дренажног тепиха, пројектовани за велике напоне са збијеношћу до 30.000 kN/m²; обавезна је хидротехничка заштита подова најнижих етажа на стални водени ниво;
- Нивелација терена може се изводити рефулацијом, или шљунковитим гранулатом, са предходном израдом подлоге од каменог набачаја;
- Објекти становања, комуналних услуга, индустрије, јавних и спортских намена, са напонима већим од 100 kN/m², темеље се на дубоким темељима, али је могућа и израда тампона чија се дебљина и збијеност усклађују са напонима у тлу;
- Саобраћајнице се граде у песковито-прашинастом тлу житке до меке конзистенције, са масивном заменом постељице насипима и тампонима од грубозрних гранулата;
- Објекти гробља не могу се градити у овом тлу, осим на локалним узвишењима, изнад нивоа вода мин. 3 м, уколико такве локације постоје;
- Депоније не треба планирати у овом рејону због високог нивоа вода и сталног водозасићења тла.
- Водоснабдевање у овом рејону могуће је из алувијалних пескова и шљункова, са више нивоа аквифера, али је потребна деферизација вода.

II 2.4. ЛОКАЦИЈЕ ЗА КОЈЕ СЕ ОБАВЕЗНО РАДИ УРБАНИСТИЧКИ ПРОЈЕКАТ

За потребе изградње саобраћајница, постројења за пречишћавање отпадних вода и канализације у обухвату ПДР, издаће се Локацијски услови, директно на основу овог урбанистичког плана.

За потребе даље изградње инфраструктурних мрежа и објеката (водовода, електроенергетске мреже, гасовода, телекомуникационих мрежа и др, као и за евентуалне промене планираних траса и профила канализације која је дефинисана овим планом, обавезна је израда урбанистичких пројеката.

II 2.5. ЛОКАЦИЈЕ ЗА КОЈЕ ЈЕ ОБАВЕЗА РАСПИСИВАЊА ЈАВНИХ АРХИТЕКТОНСКИХ ИЛИ УРБАНИСТИЧКИХ КОНКУРСА

Нема обавезе расписивања јавног архитектонско – урбанистичког конкурса за изградњу објеката на локацији.

II 3. ГРАФИЧКИ ПРИЛОЗИ ПДР

Графички прилози постојећег стања:

1. Извод из Шематског приказа насеља Прњавор, план намене површина, са границом обухвата ПДР, 1:20000
2. Извод из Шематског приказа насеља Прњавор, план инфраструктуре, са границом обухвата ПДР, 1:20000
3. План детаљне намене површина са границом плана – постојеће стање, 1:5000.



Графички прилози планираног стања:

4. Граница обухвата ПДР, 1:2500
5. План намене површина, 1:5000
6. План нивелације и регулације, 1:2500
7. План попречних профила саобраћајница, 1:100
8. Синхрон план инсталација, 1:2500,
9. План парцелације, 1:500.

III ЗАВРШНЕ ОДРЕДБЕ

План детаљне регулације за изградњу канализационе мреже са постројењем за пречишћавање отпадних вода у насељу Прњавор, ступа на снагу осмог дана од дана објављивања у "Службеном листу града Шапца и општина Богатић, Владимирци и Коцељева".

СКУПШТИНА ГРАДА ШАПЦА
ШАПЦА

Број:351-00-683/2022-14
Дана:13.09.2023.године



ПРЕДСЕДНИК СКУПШТИНЕ

Немања Пајић

ОБРАЗЛОЖЕЊЕ ПЛАНА ДЕТАЉНЕ РЕГУЛАЦИЈЕ ЗА ИЗГРАДЊУ КАНАЛИЗАЦИОНЕ МРЕЖЕ СА ПОСТРОЈЕЊЕМ ЗА ПРЕЧИШЋАВАЊЕ ОТПАДНИХ ВОДА У НАСЕЉУ ПРЊАВОР

Правни основ за доношење Плана детаљне регулације за изградњу канализационе мреже са постројењем за пречишћавање отпадних вода у насељу Прњавор је у Закону о планирању и изградњи ("Сл. гласник РС", бр. 72/2009, 81/2009 - испр., 64/2010 - одлука УС, 24/2011, 121/2012, 42/2013 - одлука УС, 50/2013 - одлука УС, 98/2013 - одлука УС, 132/2014, 145/14, 83/18, 31/19, 37/19, 9/20, 52/21 и 62/23).

Одлука о изради Плана детаљне регулације, бр.351-00-143/2021-14 и Одлука да се не израђује стратешка процена утицаја, бр. 351-00-144/21-14 од 02.06.2021. објављене су у "Сл. листу града Шапца" бр. 13/2021.;

Стручна обрада Плана поверена је ЈП Инфраструктура Шабац, Сектор за изградњу, Служба за просторно и урбанистичко планирање, а руководилац израде - одговорни урбаниста је Славица Ференц, дипл.инж.арх. (број лиценце 200 0038 03).

Стручна контрола плана

-Рани јавни увид у План детаљне регулације обављен је у периоду од 08.07.2021. до 22.07.2021. године, а седница Комисије за планове по обављеном раном јавном увиду одржана је 04.08.2021. год. (Извештај о обављеном раном јавном увиду Плана детаљне регулације за изградњу канализационе мреже са постројењем за пречишћавање отпадних вода у насељу Прњавор, од 11.08.2021.).

-Стручна контрола нацрта Плана детаљне регулације обављена је на седници Комисије за планове града Шапца одржаној 13.04.2023. године (Извештај о извршеној стручној контроли нацрта Плана детаљне регулације за изградњу канализационе мреже са постројењем за пречишћавање отпадних вода у насељу Прњавор од 21.04.2023.).

Подаци о оглашавању и спровођењу јавног увида

Јавни увид у трајању од 30 дана је оглашен дана 25.25.2023. године у дневном листу "Вечерње новости" и у локалном листу "Глас Подриња", а одржан је у периоду од од 26.05.2023. до 26.06.2023. године у просторијама Одељења за урбанизам. Нацрт планског документа са огласом је био изложен и у дигиталном облику на интернет страни www.sabac.rs. У току излагања плана на јавни увид у трајању од 30 дана није било примедби на нацрт Плана.

Комисија је закључила да се нацрт Плана детаљне регулације за изградњу канализационе мреже са постројењем за пречишћавање отпадних вода у насељу Прњавор, може упутити у даљу процедуру, односно Скупштини града Шапца на усвајање (Извештај о обављеном јавном увиду Плана детаљне регулације за изградњу канализационе мреже са постројењем за пречишћавање отпадних вода у насељу Прњавор од 19.07.2023.).

Саставни део овог образложења су и:

▲ Извештај о обављеној стручној контроли Плана детаљне регулације за изградњу канализационе мреже са постројењем за пречишћавање отпадних вода у насељу Прњавор - нацрт плана

▲ Извештај о обављеном јавном увиду у Плана детаљне регулације за изградњу канализационе мреже са постројењем за пречишћавање отпадних вода у насељу Прњавор

ГРАДСКО ВЕЋЕ
ГРАДА ШАПЦА



РЕПУБЛИКА СРБИЈА
ГРАД ШАБАЦ
ГРАДСКА УПРАВА
Одељење за урбанизам
Број предмета: 353-11-3/21-11
Датум: 21.04.2023. године
Карађорђева улица бр. 27
Ш а б а ц

Комисија за планове града Шапца, формирана Решењем о именовању Комисије за планове града Шапца (бр. 110-00-40/2021-14 од 25.03.2021), у складу са чл. 50 Закона о планирању и изградњи ("Сл. гласник РС", бр. 72/2009, 81/2009 - испр., 64/2010 - одлука УС, 24/2011, 121/2012, 42/2013 - одлука УС, 50/2013 - одлука УС, 98/2013 - одлука УС, 132/2014, 145/2014, 83/2018, 31/2019, 37/2019 - др. закон, 9/2020 и 52/2021) и чл. 53 Правилника о садржини, начину и поступку израде докумената просторног и урбанистичког планирања ("Службени гласник РС", број 32/19) на тридесетој седници одржаној 13.04.2023.год., у 09.30 h, у просторијама Одељења за урбанизам Градске управе града Шапца, у улици Карађорђева бр. 27 по завршетку исте, донела је:

**ИЗВЕШТАЈ О ИЗВРШЕНОЈ СТРУЧНОЈ КОНТРОЛИ
НАЦРТА ПЛАНА ДЕТАЉНЕ РЕГУЛАЦИЈЕ ЗА ИЗГРАДЊУ КАНАЛИЗАЦИОНЕ
МРЕЖЕ СА ПОСТРОЈЕЊЕМ ЗА ПРЕЧИШЋАВАЊЕ ОТПАДНИХ ВОДА У НАСЕЉУ
ПРЉАВОР**

УВОДНИ ДЕО

Седници Комисије присуствовали су:

1.Чланови Комисије: Јасмина Стевановић, дипл.простор. планер (председник), Зоран Ђелов, дипл. инж. арх., (члан), Мирослав Поповић, дипл. инж. арх. (члан), Зоран Радосављевић, дипл.простор.планер (члан), Војислав Петровић, дипл.инж.грађ. (члан), Филип Богдановић, дипл.инж.саоб. (члан), Сања Петронић, електро.инж., (члан) и Милан Томашевић, дипл. инж. арх., (члан).

Седници су присуствовали и представници:

- Одељења за урбанизам Градске управе града Шапца: Антонић Весна, дипл. пр. планер и Јелена Шобић Бошковић, дипл.простор. планер, ,
 - ЈП „Инфраструктура“ Шабац - Шабац Служба за просторно и урбанистичко планирање – Мирослав Макевић дипл. инж. грађ.
- Других заинтересованих није било.

САДРЖАЈ:**ОПШТА ДОКУМЕНТАЦИЈА**

1. Копија извода из решења о упису у привредни регистар
2. Решење о одређивању одговорног урбанисте
3. Изјава одговорног урбанисте
4. Копија лиценце одговорног урбанисте

ТЕКСТУАЛНИ ДЕО ПЛАНА

I Текстуални део

I 1. Правни основ

I 2. Плански основ и извод из плана ширег подручја

I 3. Опис обухвата плана са пописом катастарских парцела

I 4. Опис постојећег стања

II Плански део

II 1. Правила уређења

II 1.1. Концепција уређења карактеристичних грађевинских зона одређених планом према морфолошким, планским, историјско-амбијенталним, обликовним и другим карактеристикама са описом и критеријумима поделе

II 1.2. Опис детаљне намене површина и објеката и могућих компатибилних намена, са билансом површина

II 1.3. Урбанистички и други услови за изградњу површина и објеката јавне намене, саобраћајне мреже и друге инфраструктуре

II 1.3.1. Саобраћајна инфраструктура

II 1.3.2. Канализација

II 1.3.3. Електроенергетика

II 1.3.4. Телекомуникације и КДС

II 1.3.5. Услови за уређење слободних и зелених површина

II 1.3.6. Евакуација отпада

I 1.4. Степен комуналне опремљености грађевинског земљишта по зонама, потребан за издавање локацијских услова и грађевинске дозволе

II 1.5. Попис парцела и опис локација за површине јавне намене, садржаје и објекте

II 1.6. Услови и мере заштите природних и непокретних културних добара и заштите природног и културног наслеђа, животне средине и живота и здравља људи

II 1.6.1. Урбанистичке мере за заштиту природног и културног наслеђа

II 1.6.2. Урбанистичке мере за заштиту животне средине

II 1.6.3. Урбанистичке мере за заштиту од пожара

II 1.6.4. Урбанистичке мере за заштиту од елементарних непогода

II 1.6.5. Урбанистичке мере за цивилну заштиту људи и добара

II 1.7. Услови којима се површине и објекти јавне намене чине приступачним особама са инвалидитетом у складу са стандардом приступачности

II 1.8. Попис објеката за које се пре санације или реконструкције морају израдити конзерваторски услови

II 1.9. Мере енергетске ефикасности изградње

II 1.10. Остали елементи значајни за спровођење планског документа

II 2. Правила грађења

II 2.1. Услови за парцелацију, препарцелацију и формирање грађевинске парцеле, као и

минималну и максималну површину грађевинске парцеле

II 2.2. Посебна правила грађења

II 2.3. Инжењерско-геолошки услови за изградњу објеката

II 2.4. Локације за које се обавезно ради урбанистички пројекат

II 2.5. Локације за које је обавеза расписивања јавних архитектонских или урбанистичких конкурса

II 3 ГРАФИЧКИ ПРИЛОЗИ ПДР

Графички прилози постојећег стања:

1. Извод из Шематског приказа насеља Прњавор, план намене површина, са границом обухвата ПДР (P= 1: 20000)
2. Извод из Шематског приказа насеља Прњавор, план инфраструктуре, са границом обухвата ПДР (P= 1: 20000)
3. План детаљне намене површина са границом плана – постојеће стање (P= 1: 5000)

Графички прилози планираног стања:

4. Граница обухвата ПДР (P= 1: 2500)
5. План намене површина (P= 1: 5000)
6. План нивелације и регулације (P= 1: 2500)
7. Попречни профили (P= 1: 100)
8. Синхрон план инсталација (P= 1: 2500)

III ЗАВРШНЕ ОДРЕДБЕ

КОНСТАТАЦИЈЕ

Одлука о изради Плана детаљне регулације за изградњу канализационе мреже са постројењем за пречишћавање орпадних вода у насељу Прњавор, бр. 351-00-143/2021-14, донета је на седници Скупштине града Шапца одржаној 02.06.2021.године, и објављена у "Сл. листу града Шапца и општина Богатић, Владимирци и Коцељева", бр. 13/21. Претходно је прибављено позитивно мишљење Комисије за планове Скупштине града Шапца, на седници одржаној 13.05.2021. године.

Скупштина града Шапца на седници одржаној 02.06.2021.године донела је и Одлуку да се не израђује Стратешка процена утицаја на животну средину Плана детаљне регулације за изградњу канализационе мреже са постројењем за пречишћавање отпадних вода у насељу Слеччевић, бр.351-00-144/2021-14, која је објављена у "Сл. листу града Шапца и општина Богатић, Владимирци и Коцељева", бр. 13/21.

Стручна обрада Плана детаљне регулације поверена је Јавном предузећу "Инфраструктура Шабац" Шабац, а одговорни урбаниста је Славица Ференц, дипл.инж.арх. (број лиценце 200 0038 03).

Комисија за планове града Шапца разматрала је Елаборат за потребе израде Плана детаљне регулације за изградњу канализационе мреже са постројењем за пречишћавање отпадних вода у насељу Прњавор на седници одржаној 04.08.2022. (Извештај о обављеном раном јавном увиду Плана детаљне регулације за изградњу канализационе мреже са постројењем за пречишћавање отпадних вода у насељу Прњавород 07.08.2021.).

Стручна контрола нацрта Плана детаљне регулације за изградњу канализационе мреже са постројењем за пречишћавање отпадних вода у насељу Слеччевић обављена је на седници Комисије за планове града Шапца одржаној 13.04.2023. године.

ПРИМЕДБЕ И СУГЕСТИЈЕ

Уводно излагање по овој тачки дневног реда дао је Мирослав Макевић, дипл.инж.грађ., представник ЈП „Инфраструктура“ Шабац, Служба за просторно планирање и урбанизам. Након што је саслушала обрађивача, Комисија је изнела следеће примедбе:

1. Приложити одговарајућу изјаву одговорног урбанисте (изјава која је приложена односи се на насеље Слеччевић);

2. Како би се олакшало решавање имовинско-правних односа, угаоне стубове код прикључног далековода треба планирати на једној кат. парцели. Трасу далековода планирати уз границе кат. парцела, ради рационалнијег коришћења земљишта, због заштитне зоне.

3. Допунити правне адресе Закона о планирању и изградњу („Сл.гласник РС”бр. 72/2009, 81/2009 - испр., 64/2010 - одлука УС, 24/2011, 121/2012, 42/2013 - одлука УС, 50/2013 - одлука УС, 98/2013 - одлука УС, 132/2014, 145/2014, 83/2018, 31/2019, 37/2019 - др. закон, 9/2020 и 52/2021) и Правилника о изради докумената просторног и урбанистичког планирања („Сл.гласник РС”, бр.32/19);

4. Испоштовати услове ЈП „Путеви Србије“ који се односе на удаљеност грађевинске линије на к.п.бр.4568/1 КО Прњавор у односу на државни пут; Доставити потпун текст и графичке прилоге ЈП „Путеви Србије“ ради провере испуњености услова и издавања сагласности;

5. Грађевинску линију на парцели ЦППОВ (кп.бр.4568/1 КО Прњавор) у односу на државни пут, као и грађевинске линије према парцелама пољопривредног земљишта, ускладити у текстуалном и графичком делу Плана;

6. Приложити графички прилог план парцелације;

7. Допунити табелу 1: *Обухвата ПДР*, парцелама преко којих прелази нова граница површине јавне намене;

8. Појаснити навод на стр.25 да су планом парцелације дефинисане нове границе парцела површине јавне намене улица које су наведене у табели 5;

9. Појаснити шта се дешава са к.п.бр.4568/2 КО Прњавор, с обзиром на то да је на графичком прилогу она означена као њива, а да је у текстуалном делу плана наведено да је то парцела ЦППОВ. У текстуалном делу Плана је наведено и да су све парцеле које се налазе у обухвату ПДР-а - парцеле јавне намене;

10. Извршити техничке корекције;

11. Урбанистички пројекат „ППОВ Прњавор“ (УП за потребе утврђивања јавног интереса на делу кат.п.бр. 4568 КО Прњавор, за потребе изградње постројења за пречишћавање отпадних вода) није донет, већ треба навести да је потврђен;

12. На стр. 23 одељак *Графички прилози* допунити размерама у којима су ови прилози рађени;

13. Дати тачан назив Идејног пројекта које је урадило предузеће „СЕТ“, као документације од значаја за израду ПДР-а; Навести шта су измене у ПДР-у у односу на Идејни пројекат.

Закључак: Комисија је закључила да се нацрт Плана детаљне регулације за изградњу канализационе мреже са постројењем за пречишћавање отпадних вода у насељу Прњавор, може упутити у даљу процедуру односно на јавни увид у трајању од 30 дана, након што се поступи по изнетим примедбама.

ЗАКЉУЧКАК

Након увида у Нацрт плана и образложења обрађивача, а имајући у виду претходно наведено, Комисија констатује следеће:

План детаљне регулације за изградњу канализационе мреже са постројењем за пречишћавање отпадних вода у насељу Прњавор - нацрт плана, израђен је у складу са: одредбама Закона о планирању и изградњи ("Сл. гласник РС", бр. 72/2009, 81/2009 - испр., 64/2010 - одлука УС, 24/2011, 121/2012, 42/2013 - одлука УС, 50/2013 - одлука УС, 98/2013 - одлука УС, 132/2014, 145/2014, 83/2018, 31/2019, 37/2019 - др. закон, 9/2020 и 52/2021), Одлуком о изради Плана детаљне регулације за изградњу канализационе мреже са постројењем за пречишћавање отпадних вода у насељу Прњавор, бр. 351-00-143/2021-14, донете на седници Скупштине града Шапца одржаној 02.06.2021.године, и објављене у "Сл. листу града Шапца и општина Богатић, Владимирци и Коцељева", бр. 13/21., Одлуком да се не израђује Стратешка процена утицаја на животну средину Плана детаљне регулације за изградњу канализационе мреже са постројењем за пречишћавање отпадних вода у насељу Прњавор, бр.351-00-144/2021-14, која је објављена у "Сл. листу града Шапца и општина Богатић, Владимирци и Коцељева", бр. 13/21.,донете на седници Скупштине града Шапца одржаној 02.06.2021.године, смерницама и решењима планских докумената ширег подручја, условима овлашћених органа, организација и предузећа; урбанистичким стандардима и нормативима, другим законима и прописима.

У складу са чланом 54. Правилника о садржини, начину и поступку израде докумената просторног и урбанистичког планирања ("Службени гласник РС", број 32/19), институција која израђује плански документ поступа у складу са извештајем о обављеној стручној контроли у року од 30 дана, а изузетно у случају већег броја примедби или примедби које захтевају значајне активности на измени планског документа, у року од 60. дана.

ПРЕДСЕДНИК КОМИСИЈЕ
И РУКОВОДИЛАЦ ОДЕЉЕЊА ЗА УРБАНИЗАМ

Јасмина Стевановић, дипл.простор.планер





РЕПУБЛИКА СРБИЈА
ГРАД ШАБАЦ
ГРАДСКА УПРАВА
Одељење за урбанизам
Број предмета: 353-11-3/21-11
Датум: 19.07.2023. године
Карађорђева улица бр. 27
Ш а б а ц

Комисија за планове града Шапца, формирана Решењем о именовању Комисије за планове града Шапца (бр. 110-00-40/2021-14 од 25.03.2021), у складу са чл. 50 Закона о планирању и изградњи ("Службени гласник РС", бр. 72/09, 81/09 - исправка, 64/10-УС, 24/11, 121/12, 42/13-одлука УС, 50/13-одлука УС, 98/13-одлука УС, 132/14, 145/14, 83/18, 31/19, 37/19, 9/20 и 52/21) и чл. 67. Правилника о садржини, начину и поступку израде докумената просторног и урбанистичког планирања ("Службени гласник РС", број 64/15) на седници одржаној 06.07.2023.год., у 09:30h, у просторијама Градске управе града Шапца, Улица Карађорђева бр.27, по завршетку седнице, донела је:

ИЗВЕШТАЈ
О ОБАВЉЕНОМ ЈАВНОМ УВИДУ
У ПЛАН ДЕТАЉНЕ РЕГУЛАЦИЈЕ ЗА ИЗГРАДЊУ КАНАЛИЗАЦИОНЕ МРЕЖЕ СА
ПОСТРОЈЕЊЕМ ЗА ПРЕЧИШЋАВАЊЕ ОТПАДНИХ ВОДА У НАСЕЉУ ПРЋАВОР -
НАЦРТ ПЛАНА

УВОДНИ ДЕО

Правни основ: Закон о планирању и изградњи ("Сл.гласник РС" бр. 72/09,81/09,64/10,24/11,121/12,42/13, 50/13,132/14, 145/14, 83/18, 31/19, 37/19, 9/20 и 52/21), Правилник о садржини, начину и поступку израде докумената просторног и урбанистичког планирања ("Службени гласник РС", број 32/19"), Статут града Шапца ("Сл.лист града Шапца " бр. 5/19), Одлука о изради Плана детаљне регулације бр. 351-00-143/21-14, донета на седници Скупштине града Шапца, одржаној 02.06.2021.године, и објављена у "Сл. листу града Шапца и општина Богатић, Владимирци и Коцељева", бр. 13/21. Скупштина града Шапца на седници одржаној 02.06.2021.године донела је и Одлуку да се не израђује Стратешка процена утицаја на животну средину Плана детаљне регулације, бр. 351-00-144/2021-14, која је објављена у "Сл. листу града Шапца и општина Богатић, Владимирци и Коцељева", бр. 13/21.

Обрађивач плана: - Стручна обрада Плана детаљне регулације поверена је ЈП Инфраструктура Шабац, Служба за просторно и урбанистичко планирање, а руководилац израде - одговорни урбаниста је Славица Ференц, дипл.инж.арх. (број лиценце 200 0038 03).

Израда плана:

План детаљне регулације се израђује на основу захтева Града бр.352-00-22/2021-16 од 20.04.2021.године, на основу Одлуке о изради Плана детаљне регулације, бр. 351-00-143/2021-14, донете на седници Скупштине града Шапца, одржаној 02.06.2021.године, која је објављена у "Сл. листу града Шапца и општина Богатић, Владимирци и Коцељева", бр. 13/21 и Одлуке да се не израђује Стратешка процена утицаја на животну средину Плана детаљне регулације, бр. 351-00-

144/2021-14, која је објављена у "Сл. листу града Шапца и општина Богатић, Владимирци и Коцељева", бр. 13/21.

Стручна контрола плана:

- Рани јавни увид у План детаљне регулације обављен је у периоду од 08.07.2021. до 22.07.2021.године, а седница Комисије за планове по обављеном раном јавном увиду одржана је 04.08.2021.год. (Извештај о обављеном раном јавном увиду Плана детаљне регулације за изградњу канализационе мреже са постројењем за пречишћавање отпадних вода у насељу Прњавор - од 11.08.2021.).

- Стручна контрола нацрта Плана обављена је на тридесетој седници Комисије за планове града Шапца одржаној 13.04.2023. године (Извештај о извршеној стручној контроли нацрта Плана детаљне регулације за изградњу канализационе мреже са постројењем за пречишћавање отпадних вода у насељу Прњавор од 21.04.2023.).

ПОДАЦИ О ОГЛАШАВАЊУ И СПРОВОЂЕЊУ ЈАВНОГ УВИДА

Јавни увид у трајању од 30 дана је оглашен у дневном листу "Вечерње новости" и у локалном листу "Глас Подриња" дана 25.05.2023. године, а обавештење о Јавном увиду је постављено на огласној табли у централном холу зграде Градске управе града Шапца, на огласној табли у просторијама Одељења за урбанизам Градске управе града Шапца, где су изложени и графички прилози. Јавни увид одржан је у периоду од 26.05.2023. године до 26.06.2023. године у просторијама Одељења за урбанизам Градске управе града Шапца, Улица Карађорђева бр. 27. Нацрт планског документа са огласом је био изложен и у дигиталном облику на интернет страни www.sabac.rs. У току јавног увида није било примедби на нацрт Плана.

Тридесет трећа седница Комисије за планове града Шапца, одржана је 06.07.2023.год. са почетком у 9,30 сати у просторијама Одељења за урбанизам Градске управе града Шапца, Ул. Карађорђева бр. 27. Како није било примедби на нацрт Плана јавни део седнице није одржан.

Седници Комисије за планове града Шапца по овој тачки дневног реда присуствују:

- Председник Комисије: Јасмина Стевановић.
- Чланови Комисије: Зоран Ђелов, Мирослав Поповић, Зоран Радосављевић, Војислав Петровић, Сања Петронић, Филип Богдановић, Милан Томашевић и Ненад Мишковић.

Седници присуствују и представници:

- Одељења за урбанизам Градске управе града Шапца: Антонић Весна, дипл.простор. планер и Јелена Шобић-Бошковић, дипл.простор.план.
- ЈП "Инфраструктура Шабац": Славица Ференц, дипл.инж.арх.

Других заинтересованих није било.

Уводно излагање по овој тачки дневног реда дала је Славица Ференц, дипл.инж.арх., представник ЈП „Инфраструктура“ Шабац - Шабац, Служба за просторно планирање и урбанизам, која је обавестила све присутне да у току јавног увида нацрта Плана детаљне регулације за изградњу канализационе мреже са постројењем за пречишћавање отпадних вода у насељу Прњавор, који је трајао од 26.05.2023. до 26.06.2023. године, закључно, није било примедби на нацрт Плана.

Закључак: Комисија је заузела став да се нацрт Плана детаљне регулације за изградњу канализационе мреже са постројењем за пречишћавање отпадних вода у насељу Прњавор, може упутути у даљу процедуру односно Скупштини града Шапца на усвајање.

ЧЛАНОВИ КОМИСИЈЕ ЗА ПЛАНОВЕ ГРАДА ШАПЦА

1. Јасмина Стевановић, дипл. простор. план.

J. Stevanovic

2. Мирослав Поповић, дипл. инж. арх.

Miroslav Popovic

3. Зоран Белов, дипл. инж. арх.

Zoran Belov

4. Филип Богдановић, дип. инж. саоб.

Filip Bogdanovic

5. Милан Томашевић, дипл. инж. арх.

Milan Tomasevic

6. Сања Петронић, електро инж.

Sanja Petronic

7. Војислав Петровић, дипл. инж. грађ.

Vojislav Petrovic

8. Зоран Радосављевић, дипл. простор. планер

Zoran Radosavljevic

9. Ненад Мишковић, инж. геод.

Nenad Miskovic



ЈУКОВОДИЛАЦ ОДЕЉЕЊА

J. Stevanovic
Јасмина Стевановић, дипл. простор. план.

12.

На основу члана 2, став 1, тачка 49. Закона о планирању и изградњи ("Сл. гласник РС", бр. 72/09 и 81/09 - исправка, 64/10 - Одлука УС, 24/11, 121/12, 42/13 - Одлука УС, 50/13 - Одлука УС, 98/13 - Одлука УС, 132/2014, 145/2014, 83/18, 31/19, 37/19-др. закон, 9/20 и 52/21) и члана 99 Статута града Шапца ("Сл.лист града Шапца", бр. 5/19), Скупштина града Шапца, донела је:

**ОДЛУКУ О ИСПРАВЦИ ТЕХНИЧКЕ ГРЕШКЕ
У ПРВОЈ ИЗМЕНИ И ДОПУНИ ПЛАНА ДЕТАЉНЕ РЕГУЛАЦИЈЕ "ДЕО БЛОКА 390" У ШАПЦУ –
ХЕМОФАРМ**

Члан 1.

У текстуалном и графичком делу Прве измене и допуне плана детаљне регулације Део блока 390" у Шапцу - Хемофарм ("Сл. лист града Шапца и општина Богатић, Владимирци и Коцељева", бр. 24/22), врши се исправка техничке грешке.

Члан 2.

Исправка техничке грешке се врши у оквиру текстуалног дела плана II 1.3.1. Саобраћај. Нови текст поглавља II 1.3.1. Саобраћај, гласи:

«У оквиру границе обухвата ИДПДР-1 се налазе изведене саобраћајне површине, између објеката 1, 2 и 4, као и део саобраћајне површине испод цевног моста. По својој намени, то су интерне приступне саобраћајнице унутар производног комплекса. Њихова регулација је утврђена основним планом, изведене су у свему према плану и нису предмет ове измене и допуне, осим саобраћајнице између објеката 3б и 4 чија се регулација проширује на 4,5м у складу са условима РС, МУП, Сектор за ванредне ситуације, Одељење за ванредне ситуације у Шапцу, који је утврдио техничке услове за заштиту од пожара бр. 217-7056/16-1 од 18.07.2016.г, а који нису техничком грешком уграђени у основни план. Све инсталације које ометају функцију ове трасе морају бити измештене (интерна расвета)»

У складу са тим се врши исправка графичког дела плана на делу трасе интерне саобраћајнице између постојећег објекта вишерегалног складишта (3б на графичком прилогу) и планираног објекта погона за специјалне капсуле (4 на графичком прилогу и то на начин да се регулација шири са 2,5 на 4,5м.

Члан 4.

Исправка техничке грешке се врши у оквиру текстуалног дела плана и свих графичких прилога плана.

Члан 5.

Прописује се обавеза да се изради исправљен графички приказ који се оверава и трајно чува у надлежном органу Градске управе Града Шапца.


Члан 6.

Ова одлука се објављује у централном регистру планских докумената.

Члан 7.

Исправка техничке грешке производи правно дејство од дана ступања на снагу Плана генералне регулације „Шабац“ - Ревизија ("Сл. Гласник града Шапца и општина Богатић, Владимирци и Коцељева", бр. 18/15, 23/15, 16/18, 05/19, 17/19, 20/19 и 13/21).

СКУПШТИНА ГРАДА ШАПЦА
Број:351-00-684/2022-14
13.09.2023.године

ПРЕДСЕДНИК СКУПШТИНЕ

Немања Пајић

ОБРАЗЛОЖЕЊЕ ОДЛУКЕ О ИСПРАВЦИ ТЕХНИЧКЕ ГРЕШКЕ У ПРВОЈ ИЗМЕНИ И ДОПУНИ ПЛАНА ДЕТАЉНЕ РЕГУЛАЦИЈЕ "ДЕО БЛОКА 390" У ШАПЦУ – ХЕМОФАРМ

Приликом спровођења Прве измене и допуне плана детаљне регулације Део блока 390" у Шапцу - Хемофарм ("Сл. лист града Шапца и општина Богатић, Владимирци и Коцељева", бр. 24/22) уочене су техничке грешке које су наведене у члановима 2, 3 и 4 Одлуке а које су произашле из техничке грешке која је направљена у основном планском документу, Плану детаљне регулације "Део блока 390" у Шапцу - Хемофарм ("Сл. лист града Шапца и општина Богатић, Владимирци и Коцељева", бр. 3/17).

Сходно чл. 2. став 1. тачка 49. Закона о планирању и изградњи ("Сл. гласник РС"; бр. 72/09, 81/09, 64/10, 24/11, 121/12, 42/13, 50/13, 98/13, 132/14, 145/14, 83/18, 31/19, 37/19, 9/20 и 52/21), техничка грешка јесте грешка која се уочи у току спровођења усвојеног планског документа у текстуалном и графичком делу планског документа, а односи се на грешку у називима, бројевима, графичким симболима (тачкама, линијама и површинама), као и друге очигледне нетачности и нелогичности које се јављају у текстуалном и графичком делу планског документа (објављеном тексту и графичким прилозима)

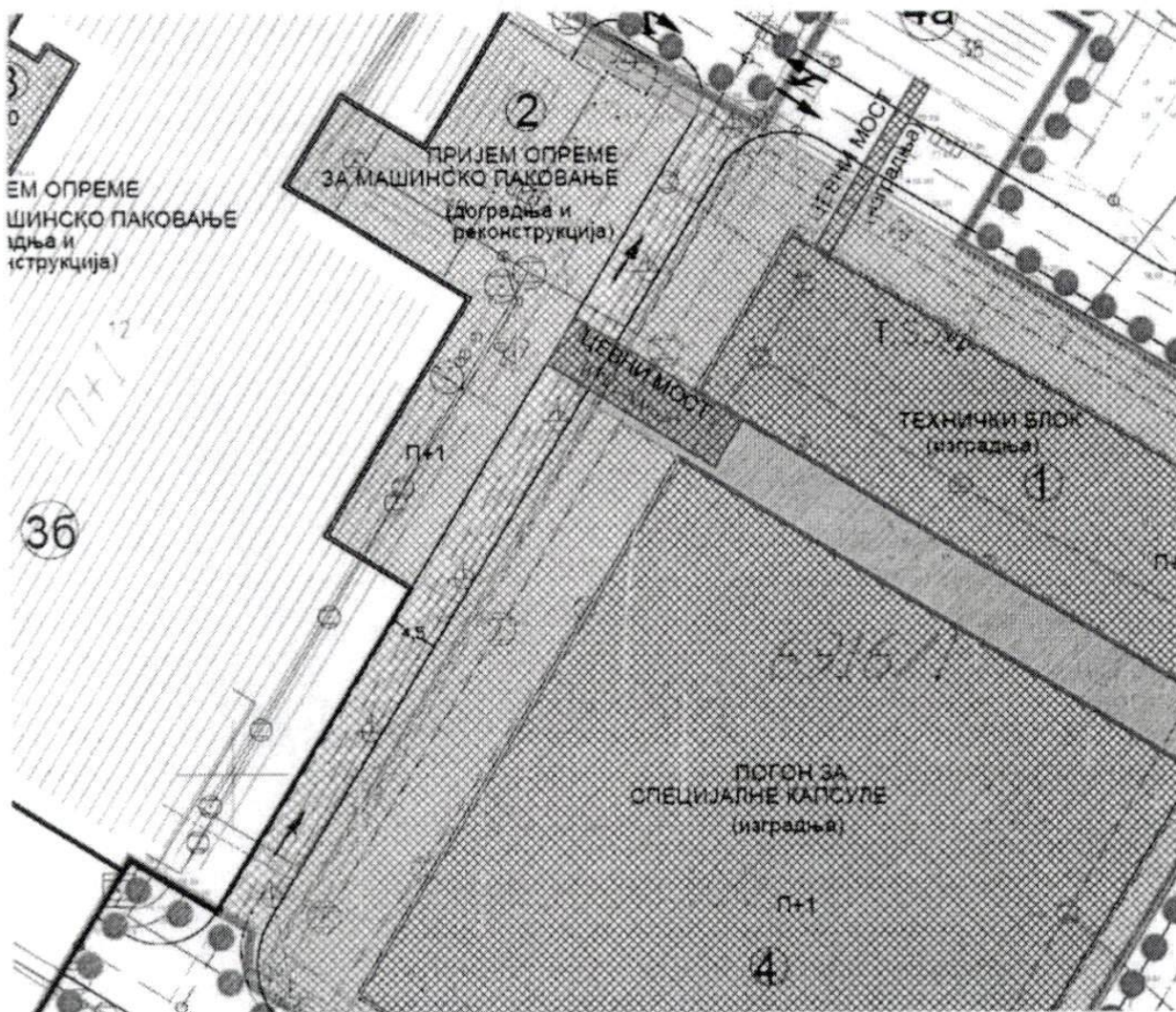
Приликом израде Плана детаљне регулације "Део блока 390" у Шапцу - Хемофарм ("Сл. лист града Шапца и општина Богатић, Владимирци и Коцељева", бр. 3/17), прибављени су услови Одељења за ванредне ситуације у Шапцу, који је утврдио техничке услове за заштиту од пожара бр. 217-7056/16-1 од 18.07.2016.г. Техничком грешком је задржана ширина постојећег приступа око објекта 36 уместо да се иста прошири на 4,5м. Касније је то решење преузето приликом израде измене и допуне плана по скраћеној процедури, када се нису прибављали нови услови.

У поступку спровођења плана, примећено је да противпожарни приступ није одговарајуће ширине и да је неопходно исправити грешку. Захтев за исправку техничке грешке је поднео финансијер израде плана, „Хемофарм“ АД (85/23 од 22.05.2023. године).

Како се ради о интерном приступу унутар производног комплекса (није површина јавне намене), и како је утицај на промену урбанистичких параметара занемарљив, одлучено је да су оправдани разлози да се донесе оваква одлука.

Наведене исправке су у складу са Записником и извештајем Комисије за планове града Шапца од 13.07.2023. године.

ПРЕДЛАГАЧ:
ГРАДСКО ВЕЋЕ
ГРАДА ШАПЦА



Слика: Приказ интерног приступа на којем се врши исправка техничке грешке

13.

На основу члана 39. ст. 4. и члана 131. Статута града Шапца („Сл. лист града Шапца“ бр. 5/19), Скупштина града Шапца на седници одржаној дана 13.09.2023. године донела је

ОДЛУКУ
О УСВАЈАЊУ ПЛАНА РАЗВОЈА
ГРАДА ШАПЦА ЗА ПЕРИОД 2023 –
2030. ГОДИНА

- УСВАЈА СЕ План развоја града Шапца за период 2023 – 2030. година

- Ову Одлуку објавити у „Службеном листу Града Шапца“.

СКУПШТИНА ГРАДА ШАПЦА

БРОЈ:020-00-305/2022-14

ПРЕДСЕДНИК СКУПШТИНЕ
Немања Пајић

14.

На основу члана 43. став 1. тачка 12. Закона о смањењу ризика од катастрофа и управљања у ванредним ситуацијама („Службени гласник РС“, број: 87/18), члана 39. и 131. Статута града Шапца („Службени лист града Шапца“, број 5/19) и члана 18. Пословника о раду Штаба за ванредне ситуације града Шапца (бр.110-68/11-13 од 11.07.2011.године), Скупштина града Шапца на седници одржаној 13.09.2023. године, доноси

ИЗВЕШТАЈ О РАДУ
ШТАБА ЗА ВАНРЕДНЕ СИТУАЦИЈЕ
ГРАДА ШАПЦА
ЗА 2022. ГОДИНУ

I

УВОД

Извештајем о раду Штаба за ванредне ситуације града Шапца за 2022. годину (у даљем тексту: Штаб), сагледава се степен реализованих активности у циљу сузбијања ширења заразне болести COVID-19 на територији града Шапца, дефинишу се проблеми у координацији функционисања свих субјеката од значаја за брзо реаговање и спасавање који делују на територији града Шапца, и предлажу мере за отклањање истих.

Штаб је своје активности извршавао на основу Уредбе о саставу, начину и организацији рада штабова за ванредне ситуације („Службени гласник РС“, број

27/2020) и других аката Владе Републике Србије донетих на основу препорука Кризног штаба за сузбијање заразне болести COVID-19, а у реализацији активности остваривао је сарадњу са свим надлежним републичким органима и институцијама.

II

РЕАЛИЗАЦИЈА АКТИВНОСТИ И ЗАДАТАКА У 2022. ГОДИНИ

Штаб је у 2022. години функционисао ангажовањем стручно оперативних тимова(СОТ) који су задужени за поједине области. Формирани су следећи СОТ-ови:

1. СОТ за заштиту и спасавање од поплава и несрећа на води,
2. СОТ за заштиту и спасавање становништва од заразних болести пандемије или епидемије,
3. СОТ за извршавање задатака евакуације,
4. СОТ за извршавање задатака асанације терена,
5. СОТ за заштиту и спасавање од пожара и експлозије

Разматране су активности у циљу сузбијања ширења заразне болести COVID-19.

У оквиру плана рада разматран је извештај о пожарима на отвореном и усвојене су одређене превентивне мере.

Остварена је сарадња са оперативним центром СВС на основу чијих информација су обавештавана јавна предузећа о наиласку елементарних непогода.

Организовано је праћење стања водотока 2. реда у сарадњи са СВС као и водотока 1. реда Дрине и Саве и остварена је сарадња са ВП “Сава”и “Југокоп” који су управљачи на тим водотоцима. За праћење ситуације на терену су били укључени и повереници ЦЗ по насељеним местима.

Урађена је санација система за јавно узбуњивање. Систем је сада исправан и у функцији. На територији града Шапца тренутно је у функцији 6 електричних сирена које се могу даљински активирати из једног центра.

Користећи законску могућност формирали смо ДВД “Грушић”, који је у 2022. години имао преко 20 самосталних интервенција на гашењу пожара на отвореном и на објектима. На основу уговора ДВД “Грушић” и града Шапца, а сходно закону, наведено ДВД се може користити као јединица ЦЗ опште намене.

Организована је командно симулациона вежба за чланове штаба у периоду од 24-26. октобра 2022.године.

III

ЗАКЉУЧАК

Присутност чланова Штаба на седницама била је редовна, а активност на извршавању задатака била је на задовољавајућем нивоу. Штаб је правовремено реаговао на све најаве елементарних непогода, пратио развој ситуације на терену и предузимао одговарајуће мере. Адекватну помоћ су пружали припадници СВС и ВСЈ одељења Шабац.

Штаб у 2022. није доносио нове наредбе и препоруке, али је донео 5 закључака којима су формиран СОТ-ови.

СКУПШТИНА ГРАДА ШАПЦА

Број: 020-00-306/2022-14

ПРЕДСЕДНИК СКУПШТИНЕ
Немања Пајић

15.

На основу члана 31. став 4. тачка 12. Закона о смањењу ризика од катастрофа и управљања у ванредним ситуацијама („Службени гласник РС“, број: 87/18) и члана 39. и 131. Статута града Шапца („Службени лист града Шапца“, број 5/19), Скупштина града Шапца на седници одржаној 13.09.2023. године, доноси

ГОДИШЊИ ПЛАН РАДА
ШТАБА ЗА ВАНРЕДНЕ СИТУАЦИЈЕ
ГРАДА ШАПЦА
ЗА 2023. ГОДИНУ

1. Разматрање Извештаја о раду Штаба за ванредне ситуације града Шапца за 2022. годину и упућивање Градском већу града Шапца и Скупштини града Шапца на разматрање и усвајање. Носилац задатка: Штаб за ванредне ситуације града Шапца. Време извршења: Први квартал.

2. Разматрање и усвајање Извештаја за 2022. годину о извршеним превентивним и оперативним мерама заштите од поплава, као и о оцени спремности водних објеката на којима се спроводи одбрана од поплава на водама I и II реда на територији града Шапца. Носилац задатака: Одељење за пољопривреду Градске управе града Шапца. Стручно-оперативни тим за заштиту од поплава.

Сарађује: Штаб за ванредне ситуације града Шапца, ЈВП “Србијаводе“ Београд-ВЦ “Сава-Дунав“ РЈ Шабац, надлежна јавна предузећа, Дирекција за воде на територији Мачванског управног округа.
Време извршења: Први квартал.

3. Упућивање Скупштини града Шапца на усвајање Оперативног плана заштите и спасавања од поплава вода II реда на територији града Шапца за 2023. годину и Годишњег програма мера и радова за смањење ризика од поплава вода II реда на територији града Шапца за 2023 годину, као саставног дела Оперативног плана, по претходно прибављеном мишљењу надлежног јавног водопривредног предузећа.
Носилац задатака: Одељење за пољоприведу Градске управе града Шапца, Штаб за ванредне ситуације града Шапца
Сарађује: ЈВП “Србијаводе“ Београд-ВЦ “Сава-Дунав“ РЈ Шабац.
Време извршења: Први квартал.

4. Ажурирање базе података о именованим повереницима и заменицима повереника цивилне заштите у органима града Шапца, као и о именованим повереницима и заменицима повереника у насељеним местима на територији града Шапца.
Носилац задатака: Штаб за ванредне ситуације града Шапца
Сарађује: Сектор за ванредне ситуације у Шапцу
Време извршења: Први квартал.

5. Попуњавање и опремање средствима и опремом јединица цивилне заштите опште намене, разматрање опремљености и обучености оспособљених правних лица од значаја за заштиту и спасавање.

Носилац задатака: Штаб за ванредне ситуације града Шапца
Сарађује: Оспособљена правна лица од значаја за заштиту и спасавање
Време извршења: Први и други квартал.

6. Разматрање и усвајање Извештаја о шумским пожарима у 2022. години на територији града Шапца (статистички показатељи, присутни проблеми у спровођењу превентивних и репресивних мера заштите шума од пожара).

Носилац задатка: Штаб за ванредне ситуације града Шапца
Сарађује: ЈП „Србијашуме“ Београд-ШГ Борања Лозница-ШУ Шабац
Време извршења: Други квартал

7. Упознавање са анализом сеизмичког ризика, као полазне основе за спровођење превентивних и оперативних мера заштите од штетног дејства земљотреса на територији Мачванског управног округа.

Носилац задатка: Штаб за ванредне ситуације града Шапца
Сарађује: Окружни штаб за ванредне ситуације, Одељење за ванредне ситуације Шабац, Сеизмолошка станица Ваљво-Републички сеизмолошки завод.
Време извршења: Други квартал.

8. Формирање Ситуационог центра
Носилац задатака: Штаб за ванредне ситуације града Шапца
Сарађује: Сектор за ванредне ситуације у Шапцу
Време извршења: Други квартал.

9. Израда Студије акустичности за територију града Шапца, изградња и одржавање система за узбуњивање
Носилац задатака: Штаб за ванредне ситуације града Шапца
Сарађује: Сектор за ванредне ситуације у Шапцу
Време извршења: Други квартал.

10. Разматрање стања извршених припрема за одбрану од града на територији града Шапца за 2023. годину.
Носилац задатака: Одељење за пољопривреду Градске управе града Шапца
Сарађује: Штаб за ванредне ситуације града Шапца, Градско веће, РХМЗ, представници МУП-а – Сектора за ванредне ситуације- Одељење за ванредне ситуације у Шапцу, Радарски центар Ваљево-Противградн иполигон у Ваљеву.
Време извршења: Други квартал.

11. Разматрање и давање мишљења Градском већу на предлог Плана смањења ризика од катастрофа и ублажавања њихових последица и екстерног Плана заштите од великог удеса
Носилац задатака: Стручни тим за израду Плана смањења ризика од катастрофа

и ублажавања њихових последица и Стручни тим за израду Екстерног Плана за заштиту од великог удеса.

Сарађује: Надлежна организациона јединица органа управе, чланови Градског штаба за ванредне ситуације, руководиоци организационих јединица надлежних државних органа, предузећа и других субјеката.

Време извршења: Током године, по доношењу акта о садржају и начину израде Плана од стране Владе Републике Србије

12. Разматрање и давање мишљења Градском већу на предлог Процене ризика од катастрофа и Плана заштите и спасавања у ванредним ситуацијама

Носилац задатака: Стручни тим за израду Процене ризика и Плана заштите и спасавања у ванредним ситуацијама.

Сарађује: представник МУП-а – Сектора за ванредне ситуације – Одељења за ванредне ситуације у Шапцу, чланови Штаба за ванредне ситуације града Шапца, руководиоци организационих јединица надлежних државних органа, предузећа и других субјеката.

Време извршења: Други и трћи квартал.

13. Разматрање и усвајање Извештаја о припреми за летњу сезону 2023. године и предузимању превентивних мера заштите од шумских пожара и пожара на отвореном простору на подручју града Шапца.

Носилац задатака: Стручно-оперативни тим за заштиту од пожара, Штаб за

ванредне ситуације града Шапца, Територијална ватрогасно-спасилачка јединица Шабац,

Сарађује: Руководиоци организационих јединица надлежних државних органа, представници МУП-а - Сектора за ванредне ситуације - Одељење за ванредне ситуације у Шапцу и служби и предузећа који се могу ангажовати на заштити од пожара.

Време извршења: Други квартал.

14. Организовање, припремање и спровођење мера заштите и спасавања у периоду високих температура, великих суша и несташице питке воде.

Носиоц задатка: Штаб за ванредне ситуације града Шапца

Сарађује: ЈКП „Водовод“ Шабац, ЈКП „Стари град“ Шабац, ЈП „Инфраструктура“ Шабац.

Време извршења: Други квартал.

15. Разматрање и усвајање Извештаја о спремности зимске службе за зимску сезону 2023/2024. године.

Носилац задатка: Штаб за ванредне ситуације града Шапца

Сарађује: Правно лице коме је поверено зимско одржавање путева, ЈП „Инфраструктура“ Шабац, Одељење за ванредне ситуације у Шапцу

Време извршења: Четврти квартал.

16. Основна обука, оспособљавање и стручно усавршавање чланова Штаба за ванредне ситуације града Шапца.

Носилац задатка: Штаб за ванредне ситуације града Шапца

Сарађује: МУП – Сектор за ванредне ситуације-Национални и регионални тренинг центар, Стална конференција градова и општина Београд, Удружење за ванредне ситуације Републике Србије Београд.

Време извршења: Током године.

17. Обезбеђење финансијских средстава из буџета града Шапца намењених за управљање ванредним ситуацијама

Носилац задатка: Командант Штаба за ванредне ситуације града Шапца, Одељење за финансије Градске управе града Шапца

Сарађује: Градско веће града Шапца, Скупштина града Шапца

Време извршења: Четврти квартал.

18. Разматрање и доношење предлога Плана рада Штаба за ванредне ситуације града Шапца за 2024. годину и упућивање Градском већу и Скупштини града на разматрање и усвајање.

Носилац задатка: Штаб за ванредне ситуације града Шапца

Време извршења: Четврти квартал.

19. Сарадња са штабовима за ванредне ситуације суседних градова и општина и сарадња са надлежним органима заштите и спасавања суседних држава у циљу заједничког деловања у ванредним ситуацијама.

Носилац задатка: Командант Штаба за ванредне ситуације града Шапца.

Сарађује: Чланови градских и општинских штабова за ванредне ситуације, суседних

градова и општина .

Време извршења: Током године.

СКУПШТИНА ГРАДА ШАПЦА

Број: 020-00-310/2022-14

ПРЕДСЕДНИК СКУПШТИНЕ

Немања Пајић

16.

На основу члана 29. став 1. тачка 1. и члана 80. Закона о смањењу ризика од катастрофа и управљању ванредним ситуацијама („Службени гласник РС“, бр. 87/2018), члана 20. тачка 8 Закона о локалној самоуправи („Службени гласник РС“, број 129/2007, 83/2014 - други закон, 101/2016 - други закон и 47/2018) и члана 39. и 131.. Статута града Шапца („Службени лист града Шапца“, бр. 5/19), Скупштина града Шапца на седници одржаној 13.09.2023. године, донела је

О Д Л У К У
О ОРГАНИЗАЦИЈИ И
ФУНКЦИОНИСАЊУ ЦИВИЛНЕ
ЗАШТИТЕ НА ТЕРИТОРИЈИ ГРАДА
ШАПЦА

Члан 1.

Овом Одлуком регулише се организација и функционисање цивилне заштите на територији града Шапца, врсте заштите, мере цивилне заштите, дужност органа града у заштити и спасавању, образовање штаба за ванредне ситуације, именовање повереника и заменика повереника цивилне заштите у насељеним местима, формирање добровољног ватрогасног друштва на територији Града Шапца, у складу са чланом 80. став 3. и 4. Закона о смањењу ризика од катастрофа и управљању ванредним ситуацијама („Службени гласник РС“, бр. 87/2018), формирање специјализоване јединице цивилне заштите за узбуњивање (у даљем тексту: јединице цивилне заштите), одређивање субјеката од посебног значаја за заштиту и спасавање, финансирање и друга питања из области цивилне заштите.

Лична, узајамна и колективна заштита.

Члан 2.

Ради остваривања личне, узајамне и колективне заштите, органи јединице локалне самоуправе, привредна друштва и друга правна лица обезбеђују и држе у исправном стању потребна средства и опрему за личну, узајамну и колективну заштиту, и врше обуку запослених из области цивилне заштите.

Грађани и власници стамбених зграда обезбеђују и држе у исправном

стању потребна средства и опрему за личну, узајамну и колективну заштиту. Врста и минимум средстава и опрема за спровођење личне, узајамне и колективне заштите утврђена је Уредбом о обавезним средствима и опреми за личну, узајамну и колективну заштиту од елементарних непогода и других несрећа („Службени гласник Републике Србије“, број 3/11 и 37/15).

Мере цивилне заштите

Члан 3.

У циљу заштите и спасавања људи, материјалних и културних добара од опасности изазваних катастрофама субјекти заштите и спасавања на територији града Шапца припремају и спроводе мере цивилне заштите и то:

- 1) узбуњивање;
- 2) евакуација;
- 3) склањање;
- 4) збрињавање угрожених и настрадалих;
- 5) радиолошка, хемијска и биолошка заштита;
- 6) заштита од техничко-технолошких несрећа;
- 7) заштита и спасавање из рушевина;

8) заштита и спасавања од поплава и несрећа на води и под водом;

9) заштита и спасавање на неприступачним теренима;

10) заштита и спасавање од пожара и експлозија;

11) заштита од ЕОР;

12) прва и медицинска помоћ;

13) асанација терена;

14) спроводе и друге мере и активности у циљу смањења ризика од катастрофа.

Субјекти заштите и спасавања на територији града Шапца

Члан 4.

Субјекти заштите и спасавања на територији града Шапца су:

- 1) Скупштина града,
- 2) Градоначелник,
- 3) Градско веће,
- 4) Градска управа,
- 5) Субјекти од посебног значаја за заштиту и спасавање,
- 6) грађани, удружења грађана и друге

организације.

заштиту и спасавање и друго.

Скупштина града

Градско веће

Члан 5.

Члан 6.

У остваривању своје улоге у систему заштите и спасавања становништва и материјалних добара на територији града Шапца, Скупштина града Шапца у складу са одредбама Закона о смањењу ризика од катастрофа и управљању ванредним ситуацијама (у даљем тексту: Закон) врши следеће послове:

1) доноси Одлуку о организацији и функционисању цивилне заштите на територији града Шапца и обезбеђује њено спровођење у складу са јединственим системом заштите и спасавања у Републици Србији;

2) планира и утврђује изворе финансирања за развој, изградњу и извршавање задатака заштите и спасавања и развој цивилне заштите и спровођења мера цивилне заштите на територији града Шапца;

3) образује Штаб за ванредне ситуације града Шапца;

4) разматра висину насталих штета од елементарних непогода и доставља захтев за помоћ Влади Републике Србије;

5) разматра извештај градоначелника о битним питањима за

У остваривању улоге у систему заштите и спасавања, материјалних и културних добара на територији града Шапца и одредби закона, Градско веће града Шапца врши следеће послове:

1) усваја Процену угрожености од катастрофа на територији града Шапца;

2) усваја План заштите и спасавања у ванредним ситуацијама;

3) усваја План смањења ризика од катастрофа;

4) доноси Одлуку о формацијској структури, опремању и материјалној попуњености јединице цивилне заштите града Шапца;

5) одређује субјекте од посебног значаја за заштиту и спасавање;

6) образује комисију за процену штете настале од елементарних непогода;

7) доноси одлуке о санирању штете настале од елементарних непогода;

8) прати реализацију превентивних мера заштите;

9) предлаже акта која доноси Скупштина града Шапца.

Градоначелник

Члан 7.

Градоначелник у оквиру своје надлежности у систему заштите и спасавања обавља следеће послове и задатке:

1) стара се о спровођењу закона и других прописа из области заштите и спасавања,

2) обавља функцију команданта Штаба за ванредне ситуације града Шапца и руководи његовим радом;

3) у сарадњи са надлежном службом Градске управе града Шапца, предлаже именовање осталих чланова Штаба за ванредне ситуације града Шапца;

4) на предлог Штаба за ванрене ситуације града Шапца доноси одлуку опроглашењу ванредне ситуације у граду Шапцу, руководи заштитом и спасавањем и наређује мере утврђене законом и другим прописима;

5) усмерава и усклађује рад градских органа и правних лица чији је град Шабац оснивач у спровођењу мера заштите и спасавања;

6) предлаже Градском већу План заштите и спасавања у ванредним ситуацијама на усвајање,

7) наређује формирање, опремање и обуку јединица цивилне заштите;

8) Остварује сарадњу са Окружним штабом за ванредне ситуације у циљу јединственог и усклађеног деловања у ванредним ситуацијама,

9) наређује евакуацију грађана, правних лица и материјалних добара са угроженог подручја и стара се о њиховом збрињавању;

10) стара се о организацији и спровођењу мобилизације грађана, правних лица и материјалних добара у циљу ангажовања истих на активностима заштите и спасавања;

11) Одлучује о организовању превоза, смештаја и исхране припадника јединица цивилне заштите опште намене и грађана који учествују у заштити и спасавању становништва и материјалних добара града Шапца;

12) одлучује о увођењу дежурства у органима града и другим правим лицима у ванредним ситуацијама;

13) предлаже Градском већу одлуку о додели помоћи грађанима који су претрпели штете у ванредним ситуацијама;

14) стара се о сарадњи са суседним општинама, Министарством унутрашњих послова и Војском Србије у циљу усклађивања у ванредним ситуацијама,

15) извештава Скупштину града о стању на терену и о предузетим активностима у ванредним ситуацијама;

16) разматра и одлучује и о другим питањима из области заштите и спасавања из своје надлежности.

Градска управа

Члан 8.

Градска управа у оквиру своје надлежности у систему заштите и спасавања обавља следеће послове и задатке:

1) прати стање у вези са заштитом и спасавањем у ванредним ситуацијама и предузима мере за заштиту и спасавање;

2) учествује у изради или израђује у потпуности Процену ризика од катастрофа на територији града Шапца;

3) учествује у изради или израђује у потпуности План смањења ризика од катастрофа;

4) учествује у изради или израђује у потпуности План заштите и спасавања у ванредним ситуацијама;

5) формира, опрема и руководи Ситуационим центром;

6) учествује у припремама и извођењу евакуације становништва,

7) учествује у припремама и спровођењу збрињавања настрадалог становништва;

8) стара се око обезбеђења неопходних средстава за рад Штаба за ванредне ситуације града Шапца;

9) врши послове урбанистичких мера заштите и спасавања из своје надлежности;

10) набавља и одржава средства за узбуњивање у оквиру система јавног узбуњивања у Републици Србији;

11) учествује у изради студије покривености система јавног узбуњивања на територији јединице локалне самоуправе;

12) стара се о обезбеђењу телекомуникационе и информационе подршке за потребе заштите и спасавања;

13) организује, развија и води личну и колективну заштиту;

14) учествује у финансирању опремања и обучавања добровољног ватрогасног друштва на територији Града Шапца;

15) остварује сарадњу са организационом јединицом Сектора за ванредне ситуације;

16) обавља и друге послове заштите и спасавања.

Послови заштите и спасавања

Члан 9.

Стручне, оперативне, планске и организационе послове заштите и спасавања у ванредним ситуацијама за град Шабац вршиће стручна служба за заштиту и спасавање од елементарних непогода и других несрећа Градске управе града Шапца (у даљем тексту стручна служба за заштиту и спасавање).

Стручна служба за заштиту и спасавање врши следеће послове:

1) обавља стручно административне и техничке послове за потребе Штаба за ванредне ситуације града Шапца;

2) носилац је активности на пријему информација и изради извештаја о раду Ситуационог центра;

3) носилац је активности на изради Процене ризика од катастрофа града Шапца;

4) носилац је активности на изради Плана смањења ризика од катастрофа;

5) носилац је активности на изради Плана заштите и спасавања у ванредним ситуацијама;

6) носилац је активности на изради Одлуке о организацији и функционисању цивилне заштите на територији града Шапца;

7) носилац је активности на формирању, опремању и обучавању јединица цивилне заштите;

8) прати опасности, обавештава становништво о опасностима и предузима друге превентивне мере за смањење ризика од елементарних непогода и других несрећа;

9) предлаже набавку и учествује у одржавању средстава за узбуњивање у оквиру система јавног узбуњивања у Републици Србији, учествује у изради студије покривености система јавног узбуњивања на територији локалне самоуправе;

10) остварује непосредну сарадњу са организационом јединицом Сектора за ванредне ситуације;

11) израђује План мобилизације јединица и организује извршење мобилизације јединица цивилне заштите;

12) врши и друге послове из области заштите и спасавања.

Штаб за ванредне ситуације града
Шапца

Члан 10.

Штаб за ванредне ситуације града Шапца обавља следеће послове:

1) руководи и координира рад субјеката система смањења ризика од катастрофа и управљања ванредним ситуацијама на спровођењу утврђених задатака;

2) руководи и координира спровођење мера и задатака цивилне заштите;

3) разматра процене ризика, планове заштите и спасавања и друга планска документа и даје препоруке за њихово унапређење;

4) прати стање и организацију система смањења ризика од катастрофа и управљања ванредним ситуацијама и предлаже мере за њихово побољшање;

5) наређује употребу снага система смањења ризика од катастрофа и управљања ванредним ситуацијама, средстава помоћи и других средстава која се користе у ванредним ситуацијама;

6) стара се о редовном информисању и обавештавању становништва о ризицима и опасностима и предузетим мерама.

7) процењује угроженост од настанка ванредне ситуације и доставља предлог за проглашење и укидање ванредне ситуације;

8) наређује приправност субјеката и снага система смањења ризика од катастрофа и управљања ванредним ситуацијама;

9) сарађује са другим штабовима за ванредне ситуације;

10) ангажује субјекте од посебног значаја;

11) учествује у организацији и спровођењу мера и задатака обнове, реконструкције и рехабилитације, узимајући у обзир смањење ризика од будућих ванредних ситуација;

12) израђује предлог годишњег плана рада и предлог годишњег извештаја о раду и доставља надлежном органу на усвајање;

13) образује стручно-оперативне тимове за извршавање специфичних задатака из области заштите и спасавања.

Обједињавање, координацију и руковођење снагама за заштиту и спасавање, јединицама цивилне заштите које формира град Шабац и активностима које се предузимају у заштити и спасавању људи и материјалних добара, као и спровођењу задатака цивилне заштите у случају елементарних непогода,

техничко-технолошких несрећа и других опасности на територији града Шапца, спроводи Штаб за ванредне ситуације града Шапца.

Члан 11.

Поред надлежности дефинисаних Законом, Штаб за ванредне ситуације града Шапца у случају ванредне ситуације може наредити и следеће мере и задатке:

- 1) мобилизацију јединица цивилне заштите, грађана и материјалних добара,
- 2) ангажовање субјеката од посебног значаја за заштиту и спасавање;
- 3) увођење дежурства у правним лицима;
- 4) посебан режим обављања одређених комуналних делатности;
- 5) посебне мере и поступке хигијенско-профалистичког карактера;
- 6) посебан режим саобраћаја или забрану саобраћаја на локалним путевима;
- 7) евакуацију становништва;
- 8) одређивање другачијег распореда радног времена;
- 9) посебне приоритете у испоруци комуналних и других производа и пружање

услуга (воде, грејања, снабдевање електричном енергијом, друмски превоз и др.);

10) привремену забрану приступа и кретања у угроженим подручјима;

11) привремену забрану коришћења одређених покретних и непокретних ствари власницима односно корисницима;

12) обезбеђење обавезног поштовања наређених мера од стране становништва и правних лица у организовању и спровођењу евакуације и других активности у заштиту и спасавање;

13) корисницима односно власницима стамбених зграда, станова, пословних просторија и других објеката да приме на привремени смештај угрожена лица из угроженог подручја;

14) предузима и друге мере.

Повереници цивилне заштите

Члан 12.

Ради вршења задатака цивилне заштите у насељеним местима, делу насеља, стамбеним зградама, привредним друштвима и другим правним лицима и органима државне управе, именују се повереници и заменици повереника цивилне заштите.

Члан 13.

Поверенике и заменике повереника цивилне заштите именује и разрешава:

1) у органу државне управе – руководилац органа државне управе;

2) у привредном друштву и другом правном лицу – директор, односно други надлежни орган одређен општим актом;

3) у насељу, односно делу насеља – Штаб за ванредне ситуације града Шапца

Повереник, односно заменик повереника цивилне заштите може бити пунолетно лице, које није осуђивано на безусловну казну затвора у трајању од најмање шест месеци, као и против кога се не води кривични поступак за кривично дело које се гони по службеној дужности.

Повереници цивилне заштите и њихови заменици су дужни да се одазову на позив Штаба за ванредне ситуације града Шапца или другог органа који их је поставио.

Повереници и заменици повереника цивилне заштите учествују у припремама грађана и запослених за личну и узајамну заштиту, обавештавају грађане и запослене о правовременом предузимању мера цивилне заштите, обавештавају грађане и запослене о општој мобилизацији ради учешћа у заштити и спасавању људи и материјалних добара у ванредним ситуацијама, врше координацију и спровођење евакуације,

збрињавања, склањања и друге мере цивилне заштите и врше проверу постављања обавештења о знацима за узбуњивање грађана у зградама у зони своје одговорности.

Повереници и заменици повереника цивилне заштите имају статус припадника цивилне заштите.

Грађани на угроженим и настрадалим подручјима дужни су да поступају у складу са упутствима повереника и заменика повереника цивилне заштите.

Јединице цивилне заштите

Члан 14.

На територији града Шапца образују се, опремају и оспособљавају као оперативне снаге за извршавање мера цивилне заштите, три добровољна ватрогасна друштва и специјализована јединица цивилне заштите за узбуњивање.

Добровољна ватрогасна друштва намењена су за учествовање у гашењу пожара на отвореном, за изградњу и ојачавање заштитних насипа и црпљење воде, за рашчишћавање из рушевина, за предузимање активности при евакуацији, збрињавању и заштити живота и здравља угрожених људи, животиња, материјалних и културних добара и животне средине, као и предузимање превентивних мера

од настанка опасности.

У граду Шапцу формираће се три добровољна ватрогасна друштва и специјализована јединица цивилне заштите за узбуђивање јачине одељења.

Распоређивање војних обвезника у јединице цивилне заштите врши Центар Министарства одбране за локалну самоуправу Шабац, у складу са исказаним потребама за попуном наведених јединица и одобреним плановима попуне.

Финансирање попуне, опремања и обуке добровољних ватрогасних друштава на територији Града Шапца вршиће Град Шабац, Министарство унутрашњих послова – Сектор за ванредне ситуације и Ватрогасни савез Србије.

Субјекти од посебног значаја за заштиту и спасавање

Члан 15.

За потребе заштите и спасавања грађана и материјалних добара од елементарних непогода, техничко-технолошких несрећа и других опасности на територији града Шапца, Градско веће града Шапца одређује субјекте од посебног значаја за заштиту и спасавање.

Градско веће субјектима од посебног значаја за заштиту и спасавање, уговором обезбеђује накнаду стварних

трошкова по тржишним ценама за спровођење припрема и ангажовање у извршавању мера и задатака цивилне заштите.

Сарадња са суседним јединицама локалне самоуправе у спровођењу мера и активности од значаја за смањење ризика од катастрофа и управљање ванредним ситуацијама

Члан 16.

У складу са надлежностима локалне самоуправе у области смањења ризика од катастрофа и управљања ванредним ситуацијама указује се потреба за сарадњу између суседних градова и општина и прекограничне сарадње, а у циљу смањивања заједничких ризика и брзог опоравка након елементарних непогода и других несрећа.

Међусобном сарадњом са суседним градовима и општинама у смислу ове одлуке сматра се нарочито:

1) Припремање и спровођење међусобних споразума и пројеката из области смањења ризика од катастрофа и управљања ванредним ситуацијама;

2) Формирање заједничких стручних тимова за координацију активности;

3) Размена података и информација релевантних за област смањења ризика

од катастрофа и управљање ванредним ситуацијама са надлежним органима суседних општина и градова;

4) Сарадња у области превенције, едукације и реаговања у ванредним ситуацијама;

5) Активности у вези са раном најавом елементарних непогода и других несрећа;

6) Предузимање превентивних мера и других активности у циљу спречавања елементарних непогода и других несрећа;

7) Унапређење реаговања у ванредним ситуацијама;

8) Отклањање последица елементарних непогода и других несрећа.

Финансирање

Члан 17.

Из буџета града Шапца финансираће се следеће активности:

1) Организовање, опремање и обуку штаба за ванредне ситуације;

2) Организовање, опремање и обуку јединица цивилне заштите, повереника и заменика повереника и трошкове спровођења мера заштите и спасавања;

3) Трошкове ангажовања субјеката од посебног значаја у складу са стварним трошковима њиховог ангажовања;

4) Изградњу система за узбуњивање на својој територији;

5) Набавку, одржавање, смештај, чување и осигурање опреме јединице цивилне заштите;

6) Изградња, адаптација, одржавање, опремање и чување објеката за потребе цивилне заштите;

7) Обуку из области цивилне заштите коју организује Град у сарадњи са надлежним органом;

8) Санирање штета насталих природном и другом незгодом, у складу саматеријалним могућностима;

9) Трошкове развоја система цивилне заштите и удружења грађана која доприносе развоју (ДВД, истраживача, извиђача, горана, планинара, риболоваца, инвалида и друга);

10) И друге послове из области заштите и спасавања уређене прописима.

Признања и награде

Члан 18.

За нарочите успехе у организовању и спровођењу задатака цивилне заштите

и других послова заштите и спасавања додељују се признања и награде.

Признања и награде уручиваће се на Дан града Шапца или на светски дан цивилне заштите 1. марта.

Градско веће, донеће акт којим ће уредити врсте награда и признања као и критеријуме за њихову доделу.

Завршне одредбе

Члан 19.

Ова Одлука ступа на снагу осмог дана од дана објављивања у „Службеном листу града Шапца“.

Члан 20.

Ступањем на снагу ове Одлуке престаје да важи Одлука о организацији и функционисању цивилне заштите на територији града Шапца број: 020-00-55/2021-14 од 25.03.2021. године.

СКУПШТИНА ГРАДА ШАПЦА

БРОЈ:020-00-308/2022-14

ПРЕДСЕДНИК СКУПШТИНЕ
Немања Пајић

Образложење

У складу са чланом 29. став 1. тачка 1. Закона о смањењу ризика од катастрофа и управљању ванредним ситуацијама (“Службени гласник РС”, бр. 87/2018) дана 25.03.2021. године Скупштина града Шапца донела је Одлуку о организацији и функционисању цивилне заштите на територији града Шапца број: 020-00-55/2021-14, којом је између осталог регулисано и формирање јединица цивилне заштите опште намене на територији Града Шапца.

Имајући у виду да на територији Града Шапца постоји добровољно ватрогасно друштво, те да у складу са чланом 80. став 3. Закона о смањењу ризика од катастрофа и управљању ванредним ситуацијама (“Службени гласник РС”, бр. 87/2018) „јединице локалне самоуправе могу бити ослобођене обавезе образовања јединица цивилне заштите опште намене, уколико на њеној територији постоји добровољно ватрогасно друштво, које јединица локалне самоуправе финансира и које у свом саставу има формирану, обучену и опремљену ватрогасну јединицу од најмање 20 припадника“, те да у складу са ставом 4. поменутог Закона „јединица локалне самоуправе има уговором дефинисан однос са добровољним ватрогасним друштвом у смислу обавезности њиховог учешћа у заштити и спасавању људи и материјалних добара у ванредним ситуацијама, као и обавезности јединице

локалне самоуправе да делом финансира њихово опремање и обучавање“, Градско веће града Шапца предлаже Скупштини града Шапца да донесе нову Одлуку у датом тексту, чијим ступањем на снагу престаје да важи Одлука о организацији и функционисању цивилне заштите на територији града Шапца број: 020-00-55/2021-14 од 25.03.2021. године.

ГРАДСКО ВЕЋЕ ГРАДА ШАПЦА

17.

На основу члана 79. став 2. и члана 80. Закона о смањењу ризика од катастрофа и управљању ванредним ситуацијама („Службени гласник РС“ број 87/20218) и Уредбе о јединицама цивилне заштите, намени, задацима, мобилизацији и начину употребе („Службени гласник РС“ број 84/2020), и члана 14. Одлуке о организацији и функционисању цивилне заштите на територији града Шапца, Скупштина града Шапца на седници одржаној дана 13.09.2023. године доноси:

ОДЛУКУ О ФОРМИРАЊУ ЈЕДИНИЦА ЦИВИЛНЕ ЗАШТИТЕ

Члан 1

Овом Одлуком утврђује се врста, број и величина јединица цивилне заштите, лична и материјална формација, начин попуне људством, мобилизацијско место, извршилац и заменик извршиоца мобилизације, време трајања мобилизације и друго (опремање, оспособљавање и финансирање) јединица цивилна заштите за територију града Шапца.

Члан 2

За потребе извршавања мера цивилне заштите на територији града Шапца, формирати следеће врсте јединица цивилне заштите:

- Специјализоване јединице цивилне заштите за узбуњивање и
- Добровољна ватрогасна друштва

Критеријум за утврђивање врсте, величине и броја припадника јединица цивилне заштите је процена ризика од катастрофа као и „Одлука о личној и материјалној формацији јединица цивилне заштите које образује јединица локалне самоуправе“, Интерно број евиденције 00195 и 00196, Министарства унутрашњих послова Републике Србије.

Члан 3

Број и величина јединица цивилне

заштите:

- Специјализовану јединицу цивилне заштите за узбуњивање образовати у форми одељења које чини:

- Команда одељења – 2 (два) лица;

- Тим за пријем и пренос сигнала – 3 (три) лица;

- Седам Тимова за узбуњивање – 21 (двадесет једно) лице.

- Три добровољна ватрогасна друштва, у складу са чланом 80. став 3. и 4. Закона о смањењу ризика од катастрофа и управљању ванредним ситуацијама (“Службени гласник РС”, бр. 87/2018).

Категорија војних обвезника, као и бројна величина јединица утврђене су „Одлуком о личној и материјалној формацији јединица цивилне заштите које образује јединица локалне самоуправе“, Интерно број евиденције 00195 и 00196.

Специјализоване јединице цивилне заштите за узбуњивање намењене су за: укључивање јавних сирена у случају елементарних непогода и других несрећа (по добијању сигнала из надлежног оперативног центра 112) као и за основно одржавање и поправке уређаја и средстава система за јавно узбуњивање.

Добровољна ватрогасна друштва

намењена су за учествовање у гашењу пожара на отвореном, за изградњу и ојачавање заштитних насипа и црпљење воде, за рашчишћавање из рушевина, за предузимање активности при евакуацији, збрињавању и заштити живота и здравља угрожених људи, животиња, материјалних и културних добара и животне средине, као и за предузимање превентивних мера од настанка опасности.

Члан 4.

Распоређивање војних обвезника у јединице цивилне заштите, врши Центар МО за локалну самоуправу Шабац а у складу са исказаним потребама за попуном наведених јединца и одобреним плановима попуне.

Добровољци се распоређују у јединице цивилне заштите у складу са њиховим претходно стеченим знањима, способностима, склоностима и исказаним жељама. Пре распоређивања у јединице цивилне заштите, потребно је упутити списак лица и дужности на које се распоређују, у Центар МО за локалну самоуправу Шабац, ради провере.

Добровољац потписује писану изјаву о добровољном прихватању права и обавеза припадника јединице цивилне заштите на пет година, саопштава му се дужност и тиме постаје припадник јединице цивилне заштите. Уз писану изјаву прилаже и потврду о здравственој способности, издату од стране изабраног

лекара у Дому здравља „Др Драга Љочић“, као и друге податке и исправе од значаја за распоређивање у јединице цивилне заштите.

Члан 5.

За специјализовану јединицу цивилне заштите за узбуњивање мобилизацијско место је Шабац. По добијању сагласности на предложено мобилизацијско збориште од стране Регионалног центра МО Ваљево, јединици дефинисати основно и резервно мобилизацијско збориште.

Члан 6.

Извршилац и заменик извршиоца мобилизације су командир јединице односно његов заменик. Извршилац мобилизације о току извршења мобилизације и ангажовању добровољног ватрогасног друштва и специјализованих јединица цивилне заштите за узбуњивање, извештава градоначелника и Министарство (Одељење за ванредне ситуације Шабац).

Члан 7.

Време трајања мобилизације јединица цивилне заштите је 12 часова. У планираном времену мобилисати јединице на мобилизацијском зборишту, опремити потребним материјалним

средствима, извршити смотру и информисање припадника јединица односно довести јединице у стање приправности за извршење додељених задатака.

Члан 8.

Мобилизацију јединица спроводити према Плану мобилизације. Планом мобилизације регулисати организацију позивања припадника јединица цивилне заштите, организацију прихвата припадника јединица на мобилизацијском зборишту, организацију изузимања опреме из магацина и њену расподелу припадницима јединице као и начин и организацију превозења јединице до места ангажовања и друго.

Извршилац мобилизације и његов заменик одговорни су за израду Плана мобилизације, његово чување као и за извршење мобилизације јединица цивилне заштите.

Члан 9.

Позивање припадника јединица цивилне заштите на мобилизацију спроводити путем општег или појединачног позива. У условима ванредног и ратног стања, позивање припадника јединица цивилне заштите врши Центар МО за локалну самоуправу Шабац.

Када се прогласи ванредна ситуација, у случају ванредног догађаја или када постоји непосредна опасност од настанка елементарне непогоде и техничко-технолошке несреће, позивање припадника јединица цивилне заштите врши јединица локалне самоуправе.

Позив за општу мобилизацију истаћи на свим јавним местима и објавити у свим јавним гласилима, штампаним и електронским медијима.

Приликом извршења делимичне мобилизације, припаднику јединице цивилне заштите уручити на адреси становања или адреси запослења прописан појединачни позив за ангажовање на задацима заштите и спасавања.

Ради ефикаснијег позивања припадника јединица цивилне заштите исте позивати телефоном. Припадницима јединица цивилне заштите који су се одазвали на општи или телофонски позив одмах по пристизању на мобилизацијско збориште уручити прописани појединачни позив.

Члан 10.

Градоначелник или лице које је овлашћено обавештава Одељења за ванредне ситуације Шабац о донетој Наредби за мобилизацију јединица цивилне заштите из надлежности локалне самоуправе.

Члан 11.

Јединице цивилне заштите ангажовати самостално или у садејству са другим снагама заштите и спасавања у следећим случајевима:

- када се прогласи ванредна ситуација;
- у случају ванредног догађаја;
- када постоји неосредна опасност од настанка елементарне непогоде и техничко-технолошке несреће;
- у циљу обуке и увежбавања за спровођење мобилизације.

Добровољно ватрогасно друштво ангажовати и у циљу предузимања превентивних мера и активности у циљу смањења ризика и претњи по живот и здравље људи, животиња и материјалних добара.

Члан 12.

Опремање и оспособљавање специјализоване јединице цивилне заштите за узбуњивање и добровољних ватрогасних друштава извршити у наредне три године.

Члан 13.

Активности специјализоване

јединице цивилне заштите за узбуњивање и Добровољног ватрогасног друштва финансираће се из буџета града Шапца, буџета Републике Србије, донација, поклона, као и из домаћих и међународних програма намењених за финансирање пројеката из ове области. Припадницима цивилне заштите за време обуке, као и за време ангажовања у случају ванредног стања, ратног стања или ванредне ситуације припада одговарајућа новчана накнада.

Члан 14

Ова Одлука ступа на снагу осмог дана од дана објављивања у „Службеном листу града Шапца“.

Члан 15.

Ступањем на снагу ове Одлуке престаје да важи Одлука о формирању јединица цивилне заштите број: 020-00-13-99/2021-14 од 23.11.2021. године.

СКУПШТИНА ГРАДА ШАПЦА

Број: 020-00-309/2022-14

ПРЕДСЕДНИК СКУПШТИНЕ

Немања Пајић

Образложење

У складу са чланом 79. став 2. и члана 80. став 1. Закона о смањењу ризика од катастрофа и управљању ванредним ситуацијама („Службени гласник РС“, бр. 87/2018) дана 23.11.2021. године Скупштина града Шапца донела је Одлуку о формирању јединица цивилне заштите број: 020-00-13-99/2021-14, којом је између осталог регулисано и формирање јединица цивилне заштите опште намене на територији Града Шапца.

Имајући у виду да на територији Града Шапца постоји добровољно ватрогасно друштво, те да у складу са чланом 80. став 3. Закона о смањењу ризика од катастрофа и управљању ванредним ситуацијама („Службени гласник РС“, бр. 87/2018) „јединице локалне самоуправе могу бити ослобођене обавезе образовања јединица цивилне заштите опште намене, уколико на њеној територији постоји добровољно ватрогасно друштво, које јединица локалне самоуправе финансира и које у свом саставу има формирану, обучену и опремљену ватрогасну јединицу од најмање 20 припадника“, те да у складу са ставом 4. поменутог Закона „јединица локалне самоуправе има уговором дефинисан однос са добровољним ватрогасним друштвом у смислу обавезности њиховог учешћа у заштити и спасавању људи и материјалних добара у ванредним

ситуацијама, као и обавезности јединице локалне самоуправе да делом финансира њихово опремање и обучавање“, Градско веће града Шапца предлаже Скупштини града Шапца да донесе нову Одлуку у датом тексту, чијим ступањем на снагу престаје да важи Одлука о формирању јединица цивилне заштите број: 020-00-13-99/2021-14 од 23.11.2021. године.

ГРАДСКО ВЕЋЕ ГРАДА ШАПЦА

18.

На основу члана 46 став 1 и 47. Закона о јавним предузећима (“Сл. гласник РС” број 15/16 и 88/19) и члана 39. и 131. Статута града Шапца (“Сл. лист града Шапца” број 5/19) Скупштина града Шапца, на седници од 13.09.2023. године, донела је

РЕШЕЊЕ

О РАЗРЕШЕЊУ ДИРЕКТОРА ЈКП „СТАРИ ГРАД“ ШАБАЦ

1. РАЗРЕШАВА СЕ Аљоша Гарибовић, дипломирани правник из Шапца, дужности директора ЈКП „Стари

град“ Шабац, због поднете оставке.

2. Ово решење објавити у “Сл. листу града Шапца и општина Богатић, Владимирци и Коцељева.”.

О б р а з л о ж е њ е

У складу са чланом 46. став 1. Закона о јавним предузећима („Сл. гласник РС“ број 15/16 и 88/19), мандат директора престаје истеком периода на који је именован, оставком или разрешењем.

Својим дописом број од 12.09.2023. године Аљоша Гарибовић обавестио је Скупштину града Шапца да подноси оставку на место директора ЈКП „Стари град“ Шабац, због ступања на нову функцију.

Статутом града Шапца („Сл. лист града Шапца“ број 5/19), чланом 39. став 1. тачка 12. Скупштина града Шапца, именује и разрешава надзорни одбор и директоре јавних предузећа, чији је оснивач, у складу са законом и оснивачким актом.

Комисија за избор и именовања предлаже Скупштини да одлучи као у изреци овог решења.

СКУПШТИНА ГРАДА ШАПЦА

Број: 118-00-147/2022-14

ПРЕДСЕДНИК СКУПШТИНЕ
Немања Пајић

19.

На основу члана 52. Закона о јавним предузећима ("Сл. гласник РС" број 15/16 и 88/19) и члана 39. и 131. Статута града Шапца ("Сл. лист града Шапца" број 5/19) Скупштина града Шапца, на седници од 13.09.2023. године, донела је

РЕШЕЊЕ

О ИМЕНОВАЊУ В.Д. ДИРЕКТОРА ЈКП
„СТАРИ ГРАД“ ШАБАЦ

1. ИМЕНУЈЕ СЕ Мирко Игњатовић, дипломирани менаџер економије из Шапца, за вршиоца дужности директора ЈКП „СТАРИ ГРАД“ Шабац, на период који не може бити дужи од једне године.

2. Ово решење објавити у "Сл. листу града Шапца и општина Богатић, Владимирци и Коцељева"

Образложење

У складу са чланом 52. Закона о јавним предузећима („Сл. гласник РС“ број 15/16 и 88/19), вршилац дужности директора може се именовати до именовања директора јавног предузећа, по спроведеном јавном конкурс, на период који не може бити дужи од једне године.

Статутом града Шапца („Сл. лист града Шапца“ број 5/19), чланом 39. став 1. тачка 12. Скупштина града Шапца, именује и разрешава надзорни одбор и директоре јавних предузећа чији је оснивач, у складу са законом и оснивачким актом.

За новог вршиоца дужности директора ЈКП „Стари град“ Шабац предложен је Мирко Игњатовић, дипломирани менаџер економије из Шапца

Како испуњава услове за наведено радно место, Комисија за избор и именовања предлаже Скупштини да одлучи као у изреци решења.

СКУПШТИНА ГРАДА ШАПЦА

Број:119-00-88/2022-14

ПРЕДСЕДНИК СКУПШТИНЕ
Немања Пајић

20.

На основу члана 41. и 42. Закона о култури ("Сл. гласник РС" број 72/09, 13/16, 30/16,6/20, 47/21 и 78/21) и члана 39. и 131. Статута града Шапца ("Сл. лист града Шапца" број 5/19), Скупштина града Шапца, на седници од 13.09.2023. године, донела је

Р Е Ш Е Њ Е
О ИМЕНОВАЊУ ЧЛАНОВА УПРАВНОГ
ОДБОРА ДОМА
КУЛТУРЕ „ПРЊАВОР“ У ПРЊАВОРУ

ИМЕНУЈУ СЕ за чланове Управног одбора Дома културе „Прњавор“ у Прњавору, и то:

Драгана Јовановић из Прњавора,
представник оснивача

Снежана Станарчић из Прњавора,
представник оснивача,

Ово решење објавити у "Сл. листу града Шапца и општина Богатић, Владимирци и Коцељева".

О б р а з л о ж е њ е

Законом о култури ("Сл.гласник РС" број 72/09, 13/16, 30/16, 6/20, 47/21 и 78/21), чланом 41. прописано је да установом управља Управни одбор, који има пет чланова, а чланове Управног

одбора установе именује и разрешава оснивач, из реда истакнутих стручњака и познавалаца културне делатности. Чланом 42. став 6. истог закона чланови Управног одбора установе именују се на период од четири године и могу бити именовани највише два пута.

Узимајући у обзир да Управни одбор установе има именована три члана, неопходно је усаглашавање са Изменама и допунама закона о култури ("Сл. гласник РС" број 72/09, 13/16, 30/16,6/20, 47/21 и 78/21) и Изменама и допунама Статута установе, на које је Скупштина града Шапца дала сагласност, број 110-00-160/22-14 од 15.06.2023. године. За нове чланове Управног одбора, поред досадашњих, именују се Драгана Јовановић,дипл.санит.инж. и Снежана Станарчић, наставник српског језика, истакнути културни радници из Прњавора. Комисија за избор и именовања предлаже Скупштини да донесе решење као у датом тексту.

СКУПШТИНА ГРАДА ШАПЦА

Број: 119-00-83/2022-14

ПРЕДСЕДНИК СКУПШТИНЕ
Немања Пајић

21.

На основу члана 41. и 42. Закона о култури ("Сл. гласник РС" број 72/09, 13/16, 30/16, 6/20, 47/21 и 78/21) и члана 39. и 131. Статута града Шапца ("Сл. лист града Шапца" број 5/19), Скупштина града Шапца, на седници од 13.09.2023. године, донела је

Р Е Ш Е Њ Е
О РАЗРЕШЕЊУ ЧЛАНА УПРАВНОГ
ОДБОРА МЕЂУОПШТИНСКОГ
ИСТОРИЈСКОГ АРХИВА У ШАПЦУ И
ИМЕНОВАЊУ НОВОГ

1. РАЗРЕШАВА СЕ Данијела Гаврић из Шапца дужности члана Управног одбора Међуопштинског историјског архива у Шапцу, због поднете оставке.

2. ИМЕНУЈЕ СЕ Бранко Џиновић, представник оснивача, за члана Управног одбора Међуопштинског историјског архива у Шапцу.

3. Ово решење објавити у "Сл. листу града Шапца и општина Богатић, Владимирци и Коцељева".

О б р а з л о ж е њ е

Данијела Гаврић из Шапца, дописом број 119-00-82/2022-14 од 20.06.2022. године обавестила је Скупштину града Шапца да подноси

оставку на место члана Међуопштинског историјског архива у Шапцу, из личних разлога.

Законом о култури ("Сл. гласник РС" број 72/09, 13/16, 30/16, 6/20, 47/21 и 78/21), чланом 41. прописано је да установом управља Управни одбор, који има најмање три члана, а чланове Управног одбора установе именује и разрешава оснивач, из реда истакнутих стручњака и познавалаца културне делатности. Чланом 42. став 6. истог закона чланови Управног одбора установе именују се на период од четири године и могу бити именовани највише два пута. Сходно члану 44а Закона о култури, "дужност члана Управног одбора установе престаје истеком мандата и разрешењем. Оснивач установе разрешиће члана управног одбора пре истека мандата: на лични захтев".

За новог члана управног одбора установе, представника оснивача, предложен је Бранко Џиновић из Шапца, доктор музичке уметности и наставник хармонике у Музичкој школи "Петар Коњовић" у Београду, уместо досадашње Данијеле Гаврић. Комисија за избор и именовање предлаже Скупштини да донесе решење као у датом тексту.

СКУПШТИНА ГРАДА ШАПЦА

Број: 119-00-83/2022-14

ПРЕДСЕДНИК СКУПШТИНЕ
Немања Пајић

22.

На основу члана 116. и 117. став 3. Закона о основама система образовања и васпитања ("Сл. гласник РС" број 88/17, 27/18, 10/19, 6/20 и 129/21) и члана 39. и 131. Статута града Шапца ("Сл. лист града Шапца" број 5/19), Скупштина града Шапца, на седници од 13.09.2023. године, донела је:

РЕШЕЊЕ
О РАЗРЕШЕЊУ ЧЛАНОВА ШКОЛСКОГ
ОДБОРА
ЕКОНОМСКЕ ШКОЛЕ „СТАНА
МИЛАНОВИЋ” У ШАПЦУ
И ИМЕНОВАЊУ НОВИХ

1. РАЗРЕШАВАЈУ СЕ дужности чланови школског одбора Економске школе "Стана Милановић" у Шапцу, и то:

- Ивана Мишић из Шапца, представник локалне самоуправе, због поднете оставке,

- Милица Мијаиловић Деспотовић из Шапца, представник локалне самоуправе, због поднете оставке.

2. ИМЕНУЈУ СЕ за чланове школског одбора Економске школе „Стана Милановић“ у Шапцу:

-Ивана Богићевић из Шапца, професор географије, запослена у Центру за стручно усавршавање у Шапцу, представник локалне самоуправе,

- Игор Бајић, дипломирани правник из Шапца, запослен у Основној школи "Николај Велимировић" у Шапцу

3. Ово Решење објавити у "Службеном листу града Шапца и општина Богатић, Владимирци и Коцељева".

Образложење

Ивана Мишић из Шапца, улица Косовска број 7/2 Шабац, дописом број 118-00-144/23-14 од 10.08.2023. године обавестила је Скупштину града Шапца да подноси оставку на функцију члана школског одбора Економске школе "Стана Милановић" у Шапцу, из личних разлога. За члана школског одбора именована је на седници Скупштине града Шапца одржаној 29.09.2022. године, као представник локалне самоуправе.

Милица Мијајловић Деспотовић из Шапца, улица Стане Милановић број 9 Шабац, дописом број 109/2022-14 од 21.07.2023. године обавестила је Скупштину града Шапца да подноси оставку на функцију члана школског одбора Економске школе "Стана Милановић" у Шапцу, из разлога што је поред наведене функције именована на јавну функцију заменика члана Градске изборне комисије града Шапца, како не би поступала супротно одредбама Закона о спречавању корупције.

Законом о основама система образовања и васпитања ("Сл.гласник

РС”, број 88/17, 27/18,10/19, 6/20 и 129/21), чланом 117.став 3. прописано је да ће Скупштина јединице локалне самоуправе разрешити, пре истека мандата, члана органа управљања, на лични захтев. Такође, чланом 116. став 9. тачка 3. у орган управљања не може бити именовано лице чији су послови, дужност или функција неспојиви са обављањем послова у органу управљања у складу са законом којим се уређује спречавање сукоба интереса при вршењу јавних функција. Зановечланвешколског одбора као представници локалне самоуправе предложени су је Ивана Богићевић, професор географије, запослена у Центру за стручно усавршавање у Шапцу, и Игор Бајић, дипломирани правник из Шапца, запослен у Основној школи “Николај Велимировић” у Шапцу, уместо досадашњих Иване Мишић и Милице Мијајловић Деспотовић.

Комисија за избор и именовања предлаже Скупштини да донесе решење у датом тексту.

СКУПШТИНА ГРАДА ШАПЦА

Број: 119-00-65/2022-14

ПРЕДСЕДНИК СКУПШТИНЕ

Немања Пајић

23.

На основу члана 116. и 117. Закона о основама система образовања и васпитања (“Сл. гласник РС” број 88/17, 27/18, 10/19, 6/20 и 129/21) и члана 39. и 131. Статута града Шапца (“Сл. лист града Шапца” број 5/19) Скупштина града Шапца, на седници од 13.09.2023. године, донела је:

РЕШЕЊЕ

О РАЗРЕШЕЊУ ЧЛАНА ШКОЛСКОГ ОДБОРА СРЕДЊЕ ПОЉОПРИВРЕДНЕ ШКОЛЕ СА ДОМОМ УЧЕНИКА- ШАБАЦ У ШАПЦУ И ИМЕНОВАЊУ НОВОГ

1. РАЗРЕШАВА СЕ Дејан Петровић дужности члана школског одбора Средње пољопривредне школе са домом ученика-Шабац у Шапцу, представник родитеља.

2. ИМЕНУЈЕ СЕ Миљан Стевић из Шапца, улица Војводе Бојовића број 36, запослен у МУП РС-ПУ Шабац, за члана школског одбора Средње пољопривредне школе са домом ученика-Шабац у Шапцу, као представник родитеља.

3. Ово Решење објавити у “Сл. листу града Шапца и општина Богатић, Владимирци и Коцељева”.

Образложење

Законом о основама система образовања и васпитања ("Сл.гласник РС" број 88/17, 27/18,10/19, 6/20 и 129/21), чланом 116. став 6. прописано је да чланове органа управљања из реда родитеља предлаже савет родитеља, тајним изјашњавањем. Такође, чланом 117. став 3. тач 5. прописано је да ће Скупштина јединице локалне самоуправе разрешити, пре истека мандата, члана органа управљања, уколико савет родитеља покрене иницијативу за његово разрешење.

Савет родитеља Средње пољопривредне школе са домом ученика-Шабац на својој седници одржаној 21.06.2023. године спровео је процедуру избора новог члана, у складу са законом. За новог члана школског одбора из реда родитеља предложен је Миљан Стевић из Шапца, улица Војводе Бојовића број 36, запослен у МУП РС-ПУ Шабац, уместо досадашњег Дејана Петровић. Комисија за избор и именовања предлаже Скупштини да одлучи као у диспозитиву решења.

СКУПШТИНА ГРАДА ШАПЦА

Број: 119-00-87/2022-14

ПРЕДСЕДНИК СКУПШТИНЕ
Немања Пајић

24.

На основу члана 116. и 117. Закона о основама система образовања и васпитања ("Сл. гласник РС" број 88/17, 27/18, 10/19, 6/20 и 129/21) и члана 39. и 131. Статута града Шапца ("Сл. лист града Шапца" број 5/19) Скупштина града Шапца, на седници од 13.09.2023. године, донела је:

РЕШЕЊЕ

О РАЗРЕШЕЊУ ЧЛАНА ШКОЛСКОГ
ОДБОРА

ОСНОВНЕ ШКОЛЕ „ДОСИТЕЈ
ОБРАДОВИЋ“

У ВОЛУЈЦУ И ИМЕНОВАЊУ НОВОГ

1. РАЗРЕШАВА СЕ Раде Јокић дужности члана школског одбора Основне школе „Доситеј Обрадовић“ у Волујцу, представник запослених, због одласка у пензију.

2. ИМЕНУЈЕ СЕ Весна Ковачевић из Шапца, улица Јанка Веселиновића број 114, наставник енглеског језика, за члана школског одбора Основне школе „Доситеј Обрадовић“ у Волујцу, представник запослених..

3. Ово Решење објавити у "Сл. листу града Шапца и општина Богатић, Владимирци и Коцељева".

Образложење

Законом о основама система образовања и васпитања ("Сл.гласник РС" број 88/17, 27/18,10/19, 6/20 и 129/21), чланом 116. став 6. прописано је да чланове органа управљања из реда родитеља предлаже савет родитеља, тајним изјашњавањем. Такође, чланом 117. став 3. тач 6. прописано је да ће Скупштина јединице локалне самоуправе разрешити, пре истека мандата, члана органа управљања, уколико васпитно-образовно, односно наставничко и педагошко веће покрене иницијативу за разрешење члана органа управљања именованог на његов предлог

Наставничко веће Основне школе „Доситеј Обрадовић“ у Вољуцу, на седници одржаној 29.03.2023 године спровело је процедуру избора новог члана, представника запослених, у складу са законом. Собзиром да члан школског одбора из реда запослених одлази у пензију, за новог члана школског одбора предложена је Весна Ковачевић, наставник енглеског језика из Шапца, уместо досадашњег Рада Јокића. Комисија за избор и именовања предлаже Скупштини да одлучи као у диспозитиву решења.

СКУПШТИНА ГРАДА ШАПЦА

Број: 119-00-86/2022-14

ПРЕДСЕДНИК СКУПШТИНЕ
Немања Пајић

ГРАДСКО ВЕЋЕ ГРАДА ШАПЦА

25.

На основу Одлуке Градског већа о расписивању Јавног позива за учешће привредних субјеката у спровођењу мера енергетске санације породичних кућа на територији града Шапца број 020-00-299/2023-15 од 05.09.2023. године (у даљем тексту: Одлука) и Правилника о суфинансирању мера енергетске санације породичних кућа у оквиру пројекта „Чиста енергија и енергетска ефикасност за грађане у Србији“ број 110-00-168/2022-15 од 05.09.2023. године (у даљем тексту: Правилник), град Шабац дана 11.09.2023. године расписује,

ЈАВНИ ПОЗИВ

за учешће директних корисника (привредних субјеката) у спровођењу мера енергетске санације породичних кућа на територији града Шапца

У складу са чланом 12. Правилника расписује се Јавни позив за учешће директних корисника (привредних субјеката) у спровођењу мера енергетске санације породичних кућа на територији града Шапца (у даљем тексту: Јавни позив). Мере енергетске санације спроводе се кроз сарадњу са привредним субјектима који се баве производњом, услугама и радовима на енергетској санацији стамбених објеката, а крајњи корисници бесповратних средстава су домаћинства на територији града Шапца. Домаћинства која испуњавају услове за доделу средстава на основу Јавног позива за суфинансирање мера енергетске санације породичних кућа на територији града Шапца за 2023. годину могу набавити добра или услуге искључиво од привредних субјеката изабраних путем овог јавног позива.

Циљ спровођења мера енергетске санације породичних кућа је унапређење енергетске ефикасности у стамбеном сектору и повећано коришћење обновљивих извора енергије у домаћинствима на територији града Шапца.

I. ПРЕДМЕТ И КРИТЕРИЈУМИ ЕНЕРГЕТСКЕ ЕФИКАСНОСТИ

Предмет Јавног позива је спровођење следећих мера енергетске ефикасности:

1) Замена спољних прозора и врата и других транспарентних елемената термичког омотача

Ова мера обухвата и пратећу опрему за прозоре/врата, као што су окапнице, прозорске даске, ролетне, капци и др, као и пратеће грађевинске радове на демонтажи и правилној монтажи прозора/врата, као што је демонтажа старих прозора/врата и одвоз на депонију, правилна монтажа прозора, обрада око прозора/врата гипс-картон плочама, глетовање, обрада ивица и кречење око прозора/врата са унутрашње стране зида.

1) Спољна столарија са следећим минималним техничким карактеристикама (U-коэффицијент пролаза топлоте):

- $U \leq 1.3 \text{ W/m}^2\text{K}$ за остакљење прозора и балконских врата;
- $U \leq 1.3 \text{ W/m}^2\text{K}$ за профиле прозора и балконских врата;
- $U \leq 1.6 \text{ W/m}^2\text{K}$ за врата ка негрејаним просторима.

2) Постављања термичке изолације спољних зидова, подова на тлу и осталих делова термичког омотача према негрејаном простору.

Овом мером је неопходно испунити следеће критеријуме енергетске ефикасности:

- Минимална дебљина термичке изолације на спољним зидовима мора износити 10 цм, осим уколико не постоји техничка могућност да се постави та дебљина изолације.

3) Постављања термичке изолације испод кровног покривача или таванице

У оквиру ове мере могуће је извршити и уградњу и набавку материјала за топлотну изолацију крова или таванице изнад грејаног простора. Ова мера може обухватити, у случају да је оштећен кровни покривач и хидроизолациони кровни систем, и грађевинске радове на замени хидроизолације и других слојева кровног покривача, као и лимарске радове, али не и радове на замени конструктивних елемената крова.

Овом мером је неопходно испунити следеће критеријуме енергетске ефикасности:

- Минимална дебљина топлотне изолације крова или таванице изнад грејаног простора мора износити 20 цм, осим ако не постоји техничка могућност да се постави та дебљина изолације.

4) Замена постојећег грејача простора на чврсто гориво (котао или пећ) ефикаснијим котлом на гас

У оквиру ове мере могуће је извршити набавку и инсталацију котлова на природни гас, грејача простора, или замена постојећег грејача простора (котао или пећ) ефикаснијим за породичне куће.

Овом мером је неопходно испунити следеће критеријуме енергетске ефикасности:

- Минимални степен корисности котла (грејача простора) који користи природни гас мора бити 90%. Котао мора бити опремљен прописима предвиђеним функцијама сигурности и функцијом аутоматске регулације, као што је регулација температуре у разводном воду и сл

5) Замена постојећег грејача простора на чврсто гориво (котао или пећ) ефикаснијим котлом на биомасу

У оквиру ове мере могуће је извршити набавку и монтажу котла на биомасу (дрвни пелет, брикет, сечка).

Овом мером је неопходно испунити следеће критеријуме енергетске ефикасности:

- Минимални степен корисности котла на биомасу (грејач простора) (дрвни пелет, брикет, сечка) мора бити 85%. Котао мора бити опремљен прописима предвиђеним функцијама сигурности и функцијом аутоматске регулације, као што је регулација температуре у разводном воду и сл.

6) Уградња топлотних пумпи

У оквиру ове мере могуће је извршити набавку и уградњу топлотне пумпе: топлотне пумпе ваздух-ваздух; топлотне пумпе ваздух-вода или топлотне пумпе земља-вода (са хоризонталним колекторима или са геосондама).

Овом мером је неопходно испунити следеће критеријуме енергетске ефикасности:

- минимални SCOP (сезонски коефицијент грејања) према извору топлотне енергије треба да износи:
 - Ваздух, више од 3,4;
 - Земља, више од 4,0;
 - Вода, више од 4,5.

7) Замена постојеће или уградња нове цевне мреже, грејних тела и пратећег прибора

Ова мера се састоји од (i) уградње електронски регулисаних циркулаторних пумпи, (ii) замене и изолације цевне мреже, (iii) замене радијатора укључујући термостатске вентиле, (iv) опремање система грејања регулацијом и контролним уређајима (балансних вентила, разделника, регулатора протока) и, (v) уређаја за мерење топлоте, као што су калориметри.

Напомена: Ова мера се може применити само заједно са мером замене постојећег грејача простора (котла или пећи) ефикаснијим, из става 1, тачка 4) или 5) или 6) овог одељка.

8) Уградња соларних колектора у инсталацију за централну припрему потрошне топле воде.

9) Уградња соларних панела и пратеће инсталације за производњу електричне енергије за сопствене потребе, уградње двосмерног мерног уређаја за мерење предате и примљене електричне енергије и израде неопходне техничке документације и извештаја извођача радова на уградњи соларних панела и пратеће инсталације за производњу електричне енергије који су у складу са законом неопходни приликом прикључења на дистрибутивни систем.

10) Израда техничке документације у складу са Прилогом 3.

За сваку од мера енергетске санације ограничена су максимална укупна средства подстицаја, а крајњи корисник је дужан да обезбеди разлику до пуног износа укупне вредности појединачног пројекта. Износ максималних укупних средстава по појединачним мерама биће одређен у јавном позиву за крајње кориснике (домаћинства).

Крајњи корисници ће имати право да се пријаве за: „Једну меру“ или за „Пакет“ који обухвата више мера енергетске санације.

Област енергетске ефикасности у зградарству регулисана је Законом о планирању и изградњи и пратећим правилницима.

II. ПРАВО УЧЕШЋА НА ЈАВНОМ ПОЗИВУ

Право учешћа на Јавном позиву имају привредни субјекти који врше испоруку и уградњу материјала, опреме и уређаја за енергетску санацију путем мера енергетске ефикасности из поглавља I и који испуњавају следеће услове:

- законском заступнику није изречена ни трајна, ни привремена правоснажна мера забране обављања делатности у последње две године;
- власници/оснивачи и законски заступници нису правноснажно осуђивани за кривична дела против привреде, кривична дела против животне средине, кривично

дело примања или давања мита, кривична дела против права по основу рада, кривичних дела као чланови организоване криминалне групе, кривично дело преваре и друга кривична дела која се гоне по службеној дужности, као и да се против њих не води истрага нити кривични поступак;

- привредни субјект је уписан у регистар Агенције за привредне регистре, најмање 2 године од дана подношења пријаве;
- привредни субјект није у стечају, неспособан за плаћање и да над њим није покренут поступак ликвидације;
- привредни субјект поседује атесте за материјале и производе које продају и уграђују;
- привредни субјект испуњава и друге законом предвиђене услове у погледу права и обавеза запослених које су дефинисане одредбама које третирају безбедност и здравље на раду;
- привредни субјект има запосленог или на други начин ангажованог инжењера електротехнике који поседује лиценцу у складу са законом којим се уређује изградња објеката, а који ће бити задужен за израду извештаја за уграђену инсталацију соларних панела за производњу електричне енергије (*овај услов се односи само на привредне субјекте који се пријављују за меру из Одељка I. став I. тачка 9*);
- привредни субјект даје гаранцију на инвертер од минимално пет година и на соларне колекторе од минимално десет година (*овај услов се односи само на привредне субјекте који се пријављују за меру из Одељка I. став I. тачка 9*);
- понуђени рок важења понуде грађанима износи минимум 60 дана;
- привредни субјект је упознат са условима које је неопходно да испуњава током реализације активности, а који су јавно доступни на интернет страници Министарства рударства и енергетике (www.mre.gov.rs), и то:
 - „Правилник о раду на пројекту“;
 - „Оквир за управљање заштитом животне средине и социјалним утицајима пројекта (ESMF)“;
 - „Контролна листа плана за управљање животном средином и социјалним питањима (ESMP)“.

III. ОБАВЕЗНА ДОКУМЕНТАЦИЈА УЗ ПРИЈАВУ

Пријава коју на јавни позив подноси привредни субјект (у даљем тексту: Пријава) садржи Пријавни образац, Изјаву и Атесте/ Извештаје о испитивању опреме и производа која мора да испуни минималне критеријуме енергетске ефикасности.

За предузетнике Пријаву потписује лице које је регистровано за обављање делатности као предузетник.

Ако је привредни субјект, тј. подносилац пријаве страном правно лице, Изјаву потписује законски заступник, односно уколико има више законских заступника потребно је да сви потпишу Изјаву.

О свим изменама података поднетим у пријави до којих дође током трајања овог јавног позива, привредни субјекат је дужан да у року од 5 дана обавести Комисију за реализацију мера енергетске санације (у даљем тексту: Комисија).

IV. ПРЕУЗИМАЊЕ ДОКУМЕНТАЦИЈЕ ЗА ЈАВНИ ПОЗИВ

Документација за Јавни позив може се преузети на интернет страници <https://sabac.rs/aktuelnosti/oglasii-konkursi/> или лично у просторијама ЈЛС и садржи:

- Јавни позив,
- Прилог 1: Пријава,
- Прилог 2: Изјава,
- Прилог 3: Информација о потребној техничкој документацији,
- Прилог 4: Контролна листа плана за управљање животном средином и социјалним питањима.

V. МЕСТО И РОК ПОДНОШЕЊА ПРИЈАВА

Јавни позив ће трајати до утрошка финансијских средстава за реализацију пројекта „Чиста енергија и енергетска ефикасност за грађане у Србији“, а најдуже до 30.11.2027. године.

Документација се доставља у затвореној коверти са знаком: „**Пријава за јавни позив за учешће директних корисника (привредних субјеката) у спровођењу мера енергетске санације породичних кућа и станова – НЕ ОТВАРАТИ**“. На полеђини коверте навести контакт податке подносиоца пријаве.

Пријаве се достављају непосредно или препорученом поштом на адресу Градска управа града Шапца, ул. Господар Јевремова бр. 6, 15000 Шабац.

За све додатне информације и обавештења у вези Јавног позива заинтересована лица се могу обратити на контакт телефон 015/364-123 и 015/364-124 или електронску адресу: e-mail: odeljenjezaopstunpravu@sabac.org.

Сва питања и одговори биће објављени на интернет страници ЈЛС линк: <https://sabac.rs/aktuelnosti/oglasii-konkursi/>.

VI. УТВРЂИВАЊЕ ИСПУЊЕНОСТИ УСЛОВА ЗА ДОДЕЛУ СРЕДСТАВА

Комисија утврђује испуњеност услова за избор привредног субјекта за спровођење мера енергетске санације на основу прегледа поднете документације из поглавља III.

У току поступка утврђивања испуњености услова Комисија може да од Подносиоца пријаве, према потреби, затражи додатну документацију и информације у циљу провере испуњености неопходних услова за које се привредни субјекат изјаснио поднетим изјавом.

VII. УТВРЂИВАЊЕ ЛИСТЕ ПРИВРЕДНИХ СУБЈЕКТА

Комисија решењем утврђује испуњеност услова и обавештава подносиоца Пријаве.

На решење из става 1. овог поглавља којим је утврђено да нису испуњени услови за избор привредног субјекта за спровођење мера енергетске санације, подносилац Пријаве има право приговора Комисији у року од осам дана од дана доношења решења.

Комисија је дужна да одлучи по приговорима из става 2. овог поглавља у року од 15 дана од дана пријема приговора.

У случају одбијања приговора из става 2. овог члана или уколико се не достави одговор Комисије у року од 15 дана директни корисник има право да поднесе приговор Градском већу града Шапца у року од 8 дана од дана пријема одлуке по приговору из става 2. овог члана и да о приговору обавести Јединицу за имплементацију пројекта „Чиста енергија и енергетска ефикасност за грађане у Србији“ (у даљем тексту: ЈИП).

Градско веће је дужно да одлучи по приговорима из става 4. овог члана у року од 15 дана од дана пријема приговора.

Одлука Градског већа је коначна.

Комисија формира прву листу привредних субјеката који су на основу решења из тачке 1. испунили услове из Јавног позива и објављује је без одлагања (или у року од једног дана) на интернет страници ЈЛС <https://sabac.rs/aktuelnosti/oglasii-konkursi/>.

Измена и допуна листе из става 7. овог поглавља се врши по потреби, а најдуже на сваких 15 дана.

Листа из става 7. овог поглавља ће важити до завршетка пројекта „Чиста енергија и енергетска ефикасност за грађане у Србији“, о чему ће Комисија благовремено обавестити привредне субјекте.

Домаћинства која остваре право на суфинансирање могу набавити добра и услуге искључиво од привредних субјеката наведених у листи из става 7. овог поглавља.

У складу са чланом 17. Правилника, Комисија задржава право да, привредног субјекта који није реализовао уговор са крајњим корисником у свему у складу са понудом, искључи са листе из става 9. овог члана, и то до краја реализације пројекта „Чиста енергија и енергетска ефикасност за грађане у Србији“.

VIII. ПОСТУПАК РЕАЛИЗАЦИЈЕ

Комисија ће обезбедити активну комуникацију са ЈИП и одговорати на захтеве у смислу обезбеђивања примене стандарда Међународне банке за обнову и развој у испуњавању обавеза јединице локалне самоуправе (градске општине) дефинисаних у следећим документима:

1. „Правилник о раду на пројекту“;
2. „План ангажовања заинтересованих страна“;
3. „План преузимања обавеза из области животне средине и социјалних питања (ESCP)“;
4. „Оквир за управљање заштитом животне средине и социјалним утицајима пројекта (ESMF)“ и

5. „Контролна листа плана за управљање животном средином и социјалним питањима (ESMP)“.

Сва документа су доступна на интернет страници Министарства: (<https://www.mre.gov.rs>).

ЈИП ће обезбедити стручну и техничку подршку током реализације пројектних активности.

Након објаве прве листе из става 7. поглавља VII Јавног позива, ЈЛС ће започети поступак одабира крајњих корисника (домаћинстава) путем јавног позива.

Након утврђивања услова за доделу средстава субвенције за појединачни пројекат крајњег корисника потписује се тројни уговори између ЈЛС, привредног субјекта и крајњег корисника о реализацији мера енергетске санације.

ЈЛС ће вршити пренос средстава искључиво директним корисницима, не крајњим корисницима, након што појединачни крајњи корисник изврши уплату целокупне своје обавезе и након завршетка радова.

Број: 000212460 2023

Датум: 11.09.2023. године

КОМИСИЈА

26.

На основу члана 61. Статута града Шапца (Сл. лист града Шапца број 5/19) и члана 12. став 1. Правилника о суфинансирању мера енергетске санације, породичних кућа у оквиру пројекта „Чиста енергија и енергетска ефикасности за грађане у Србији“, Градско веће Града Шапца, на седници одржаној дана 05.09.2023. године, донело је

О Д Л У К У

РАСПИСУЈЕ СЕ Јавни конкурс за учешће директних корисника (привредних субјеката) у спровођењу мера енергетске санације породичних кућа на територији града Шапца за 2023. годину.

Јавни конкурс за суфинансирање мера енергетске ефикасности сровешће Комисија за реализацију мера енергетске санације на територији града Шапца.

Образложење

Чланом 12. став 1. Правилника о суфинансирању мера енергетске санације, породичних кућа у оквиру пројекта „Чиста енергија и енергетска ефикасности за грађане у Србији“, прописано је да одлуку о расписивању јавног позива за избор директних корисника доноси Градско веће града Шапца. Јавни позив за избор директних корисника спроводи Комисија.

Имајући у виду наведене обавезе, донета је одлука као у диспозитиву.

ГРАДСКО ВЕЋЕ ГРАДА ШАПЦА
БРОЈ: 020-00-299/2023-15



27.

На основу члана 20. став 1. тачка 8. Закона о локалној самоуправи („Службени гласник РС“, број 129/07, 83/2014- др. закон, 101/2016-др. закон, 47/2018 и 111/2021- др. закон), члана 69. и 70. Закона о енергетској ефикасности и рационалној употреби енергије („Службени гласник РС“, број 40/21), Закона о потврђивању споразума о зајму (Пројекат „Чиста енергија и енергетска ефикасности за грађане у Србији“) између Републике Србије и Међународне банке за обнову и развој („Службени гласник РС - Међународни уговори“, број 6/22), одељка 2. АРАНЖМАНИ ЗА УПРАВЉАЊЕ ПРОЈЕКТОМ, тачка 2.1.4 Јединице локалне самоуправе Приручника за пројектне операције и бесповратна средства, Уговора о суфинансирању програма енергетске санације породичних кућа и станова, који спроводи град Шабац број 401-00-936/89/2023-06 од 20.07.2023. године и члана 61. Статута града Шапца („Сл. лист града Шапца“ бр. 5/19) Градско веће града Шапца на седници одржаној дана 05.09.2023. године, донело је

ПРАВИЛНИК О СУФИНАНСИРАЊУ
МЕРА ЕНЕРГЕТСКЕ САНАЦИЈЕ,
ПОРОДИЧНИХ КУЋА У ОКВИРУ
ПРОЈЕКТА „ЧИСТА ЕНЕРГИЈА И
ЕНЕРГЕТСКА ЕФИКАСНОСТИ ЗА
ГРАЂАНЕ У СРБИЈИ“

I ОПШТЕ ОДРЕДБЕ

Члан 1.

Овим правилником уређује се: циљ спровођења мера; мере које се суфинансирају, начин расподеле средстава подстицаја, услови за расподелу и коришћење средстава; учесници у реализацији мера, начин њиховог учешћа и улоге; начин и услови пријаве на јавни конкурс и критеријуми за селекцију привредних субјеката; начин и услови пријаве на јавни конкурс и критеријуми за избор домаћинстава; праћење реализације и извештавање.

Члан 2.

Циљ спровођења мера енергетске санације породичних кућа је унапређење енергетске ефикасности у стамбеном сектору и повећано коришћење обновљивих извора енергије у домаћинствима на територији града Шапца.

Мере енергетске санације предвиђене овим Правилником спроводе се у сарадњи са привредним субјектима који се баве производњом, услугама и радовима на енергетској санацији стамбених објеката, а крајњи корисници услуга и радова су домаћинства на територији града Шапца.

Финансијска средства

Члан 3.

Средстава за суфинансирање мера енергетске санације породичних кућа опредељују се Одлуком о буџету града Шапца.

Члан 4.

Максимална висина средства за суфинансирање појединачних мера и пакета мера из члана 6. овог Правилника, као и удео у односу на укупну вредност инвестиције одредиће се у јавном позиву за суфинансирање мера енергетске санације породичних кућа.

Члан 5.

Одлуку о додели средстава доноси Градско веће града Шапца на предлог Комисије за реализацију мера енергетске санације.

Члан 6.

Мере енергетске ефикасности:

1) унапређење термичког омотача путем:

- замене спољних прозора и врата и других транспарентних елемената термичког омотача. Ова мера обухвата

и пратећу опрему за прозоре/врата, као што су окапнице, прозорске даске, ролетне, капци и др, као и пратеће грађевинске радове на демонтажи и правилној монтажи прозора/врата, као што је демонтажа старих прозора/врата и одвоз на депонију, правилна монтажа прозора, обрада око прозора/врата гипс-картон плочама, глетовање, обрада ивица и кречење око прозора/врата са унутрашње стране зида,

- постављања термичке изолације зидова, таваница изнад отворених пролаза, зидова, подова на тлу и осталих делова термичког омотача према негрејаном простору,

- постављања термичке изолације испод кровног покривача. Ова мера може обухватити, у случају да је оштећен кровни покривач и хидроизолациони кровни систем, грађевинске радове на замени хидроизолације и других слојева кровног покривача, као и лимарске радове, али не и радове на замени конструктивних елемената крова;

2) унапређење термотехничких система објекта путем замене система или дела система ефикаснијим системом путем:

- замене постојећег грејача простора (котао или пећ) ефикаснијим,

- замене постојеће или уградња нове цевне мреже, уградње електронски регулисаних циркулационих пумпи,

грејних тела-радијатора и пратећег прибора,

- уградње топлотних пумпи које користе енергију ваздуха, воде и земље (грејач простора или комбиновани грејач)

3) уградња соларних колектора у инсталацију за централну припрему потрошне топле воде,

4) уградња соларних панела и пратеће инсталације за производњу електричне енергије за сопствене потребе, уградња двосмерног мерног уређаја за мерење предате и примљене електричне енергије и израда неопходне техничке документације и извештаја извођача радова на уградњи соларних панела и пратеће инсталације за производњу електричне енергије који су у складу са законом неопходни приликом прикључења на дистрибутивни систем,

5) и друге мере/пакети мера у складу са јавним позивом.

Критеријуми енергетске ефикасности и други услови за доделу средстава подстицаја се одређују јавним позивом за привредне субјекте и јавним позивом за домаћинства.

II

КОРИСНИЦИ СРЕДСТАВА

Члан 7.

Директни корисници средстава за реализацију мера енергетске санације су привредни субјекти.

Привредни субјекти су дужни да корисницима испоруче материјале и опрему одговарајућег квалитета и изврше услуге и радове у складу са одредбама уговора и у договореним роковима.

Члан 8.

Крајњи корисници услуга и радова су домаћинства.

III

ИМЕНОВАЊЕ И НАДЛЕЖНОСТИ КОМИСИЈЕ

Члан 9.

Градско веће града Шапца доноси Решење о образовању комисије за реализацију мера енергетске санације (у даљем тексту Комисија).

Јавне конкурсе за суфинансирање мера енергетске санације у име града Шапца спроводи Комисија, која се формира Решењем о образовању

комисије (у даљем тексту: Решење).

Решењем се утврђује: непаран број чланова Комисије, основни подаци о члановима Комисије (име и презиме, занимање), основни задаци и друга питања од значаја за рад Комисије.

Град Шабац је дужан да, на захтев Министарства рударства и енергетике, као члана комисије из става 1. овог члана укључи лице које именује Министарство рударства и енергетике

Чланови Комисије за свој рад имају право на накнаду.

Члан 10.

Основни задаци Комисије нарочито обухватају:

- припрема конкурсне документације за привредне субјекте и домаћинства (јавни позив, образац пријаве, и друго);
- оглашавање јавних конкурса и пратеће документације на огласној табли и званичној интернет страници града Шапца;
- пријем и контрола приспелих пријава;
- утврђивање испуњености услова за избор пријављених привредних субјеката на јавном позиву за директне кориснике;

- утврђивање испуњености услова за суфинансирање пројеката енергетске санације у домаћинствима;

- објављивање листе директних корисника и крајњих корисника на огласној табли и званичној интернет страници града Шапца,

- обавеза на пољу животне средине и социјалних питања у складу са Планом преузимања обавеза из области животне средине и социјалних питања (ESCP), објављеним на интернет страници Министарства рударства и енергетике (<https://www.mre.gov.rs>),

- разматрање одлучивање о поднетим приговорима на листе директних корисника и домаћинстава у првом степену;

- израда предлога Уговора о спровођењу мера енергетске санације. Комисија је независна у свом раду. Комисија је дужна да Градском већу града Шапца достави записнике и извештај о раду.

Теренски рад Комисије обухвата спровођење најмање два најављена обиласка, и то:

- пре радова приликом евалуације пријаве ради оцене почетног стања објекта и веродостојности података из поднете пријаве, као и оправданост предложених мера енергетске санације;

- након спроведених радова ради уговором;
утврђивања чињеничног стања по пријави завршетка радова.

Приликом сваког теренског обиласка Комисија на лицу места врши преглед поднетих захтева, уз обавезно присуство подносиоца захтева, сачињава се Записник у два примерка, при чему један примерак остаје подносиоцу пријаве, а други задржава Комисија.

Записник садржи и технички извештај о постојећем стању објекта након реализованих мера.

Комисија је дужна да приликом посете утврди да ли постоје индиције о незаконитим радњама или грубом кршењу уговорних обавеза и затражи поступање у складу са одредбама уговора и законским оквиром.

Комисија прати реализацију мера и врши контролу њихове реализације. Праћење реализације мера обухвата:

- Обавезу директног/крајњег корисника средстава да обавештава Комисију о реализацији мера, у роковима одређеним уговором и да омогући Комисији да изврши увид у релевантну документацију насталу у току реализације активности;

- Прикупљање информација од директног/крајњег корисника средстава;

- Друге активности предвиђене

- Припрему извештаја о напретку и обавештавање надлежних органа и јавности.

IV

ПОСТУПАК ДОДЕЛЕ СРЕДСТАВА

Члан 11.

Средства Буџета града Шапца за суфинансирању мера енергетске санације породичних кућа додељују се у складу са одредбама овог Правилника. Расподела средстава из става 1. овог члана обухвата расписивање јавног позива за директне кориснике, контролу формалне исправности, комплетности пријаве, испуњености услова за избор директних корисника и формирање листе директних корисника, као и расписивање јавног позива за крајње кориснике, контролу формалне исправности, комплетности пријаве, испуњености услова, доношење акта о избору крајњих корисника, реализацију и извештавање.

Јавни позив за директне кориснике
(привредне субјекте)

Члан 12.

Одлуку о расписивању јавног позива за избор директних корисника доноси Градско веће града Шапца. Јавни

позив се расписује за мере из члана 6. овог правилника.

Јавни позив за избор директних корисника спроводи Комисија.

Јавни позив из става 1. овог члана се обавезно објављује на интернет страници града Шапца, а најаву јавног позива и у локалним медијима.

Члан 13.

Најавномконкурсумогуучествовати привредни субјекти који врше испоруку и радове на уградњи материјала, опреме и уређаја и испуњавају нарочито следеће услове:

- да су уписани у регистар АПР-а, а регистровани су као привредна друштва и предузетници најмање две године од дана подношења пријаве,
- да над њима није покренут стечајни поступак или поступак ликвидације,
- да имају атесте за материјале и производе,
- и друге услове у складу са јавним позивом.

Садржај јавног позива за директне кориснике (привредне субјекте)

Члан 14.

Јавни позив из члана 12. овог Правилника нарочито садржи:

- 1) правни основ за расписивање јавног позива,
- 2) предмет и критеријуме енергетске ефикасности,
- 3) услове за учешће на конкурс,
- 4) документацију коју подносилац мора поднети уз пријавни образац,
- 5) испуњеност услова из јавног позива,
- 6) начин и рок подношења пријаве,
- 7) начин објављивања одлуке о учешћу привредних субјеката у суфинансирању мера енергетске санације по јавном позиву,

Пријава на јавни позив за директне кориснике (привредне субјекте)

Члан 15.

Пријава коју на јавни позив подноси привредни субјект садржи нарочито:

- 1) опште податке о привредном

субјекту;

- 2) ценовни преглед роба и услуга;
- 3) другу документацију у складу са јавним позивом.

Утврђивање испуњености услова за доделу средстава

Члан 16.

Комисија утврђује испуњеност услова за избор привредног субјекта за спровођење мера енергетске санације на основу прегледа поднете документације из члана 15.

Утврђивање листе привредних субјеката

Члан 17.

Комисија решењем утврђује испуњеност услова и обавештава привредног субјекта.

На решење из става 1. овог члана којим је утврђено да нису испуњени услови за избор привредног субјекта за спровођење мера енергетске санације, привредни субјекат има право приговора Комисији у року од осам дана од дана доношења решења.

Комисија је дужна да одлучи по приговорима из става 2. овог члана у року

од 15 дана од дана пријема приговора. У случају одбијања приговора из става 2. овог члана привредни субјекат има право да поднесе приговор Градском већу града Шапца у року од 8 дана од дана пријема одлуке по приговору из става 2. овог члана и о томе обавести Јединицу за имплементацију Пројекта „Чиста енергија и енергетска ефикасности за грађане у Србији“ образовану од стране Министарства рударства и енергетике (у даљем тексту ЈИП).

Градско веће је дужно да одлучи по приговорима из става 4. овог члана у року од 15 дана од дана пријема приговора. Одлука Градског већа је коначна.

Комисија формира листу директних корисника који су на основу решења из става 1. испунили услове из Јавног конкурса и објављује је без одлагања (или у року од једног дана) на интернет страници града Шапца.

Измена и допуна листе из става 4. овог поглавља се врши по потреби на сваких 15 дана.

Листа из става 4. овог поглавља ће важити до завршетка пројекта „Чиста енергија и енергетска ефикасност за грађане у Србији“, о чему ће Комисија благовремено обавестити директне кориснике.

Домаћинства која остваре право на суфинансирање могу набавити добра и услуге искључиво од директних

корисника наведених у листи из става 4. овог члана.

Јавни позив за доделу бесповратних средстава крајњим корисницима (домаћинствима)

Члан 18.

Одлуку о расписивању јавног позива за доделу бесповратних средстава домаћинствима за енергетску санацију породичних кућа доноси Градско веће града Шапца.

Јавни позив за доделу бесповратних средстава домаћинствима спроводи Комисија.

Домаћинства – учесници конкурса подносе пријаву Комисији. Пријава подразумева подношење конкурсне документације у року који је утврђен јавним позивом.

Јавни позив из става 1. овог члана се обавезно објављује на огласној табли Градске управе града Шапца и званичној интернет страници Града, а најава јавног позива и у свим локалним медијима.

Конкурсна документација нарочито садржи:

- 1) јавни позив
- 2) пријавни образац са листом потребних докумената

Члан 19.

Право учешћа на конкурсима имају домаћинства која станују у породичним кућама, а која испуњавају услове у складу са јавним позивом. Јавним позивом из члана 18. овог правилника се може одобрити виши износ бесповратних средстава за социјално угрожене категорије.

Садржај Јавног позива за крајње кориснике

Члан 20.

Јавни позив из члана 18. овог Правилника нарочито садржи:

- 1) правни основ за расписивање јавног позива,
- 2) предмет суфинансирања,
- 3) корисници услуга и радова
- 4) висина бесповратних средстава,
- 5) услове за учешће на конкурсима,
- 6) документацију коју подносилац мора поднети уз пријавни образац,
- 7) начин и рок подношења пријаве,
- 8) поступак одобравања средстава,
- 9) начин објављивања одлуке о

остваривању права на бесповратна средства грађанима и стамбеним заједницама за спровођење мера енергетске санације по јавном позиву.

Пријава на јавни позив за крајње кориснике

Члан 21.

Пријава коју на јавни позив подноси домаћинство садржи нарочито:

- 1) Пријавни образац за суфинансирање мера енергетске ефикасности са попуњеним подацима о мери/пакету мера за коју се конкурише и о стању грађевинских (фасадних) елемената и грејног система објекта;
- 2) фотокопије личних карата или прочитане личне карте за сва физичка лица која живе на адреси породичне куће за коју се подноси пријава. За малолетне лица доставити фотокопије здравствених књижица;
- 3) предмер и предрачун/профактура за опрему са уградњом;
- 4) друга документација у складу са јавним позивом.

Члан 22.

Утврђивање испуњености услова за доделу средстава

Комисија утврђује испуњеност услова за доделу бесповратних средстава на основу прегледа поднете документације из члана 21. овог Правилника.

Одобравање бесповратних средстава за финансирање пројеката енергетске санације

Члан 23.

Комисија решењем утврђује испуњеност услова за доделу средстава и обавештава подносиоца пријаве.

На решење из става 1. овог члана којим је утврђено да нису испуњени услови за доделу бесповратних средстава, подносилац пријаве има право приговора Комисији у року од осам дана од дана доношења решења.

Комисија је дужна да одлучи по приговорима из става 2. овог члана у року од 15 дана од дана пријема приговора.

У случају одбијања приговора из става 2. овог члана подносилац пријаве има право да поднесе приговор Градском већу града Шапца у року од 8 дана од дана пријема одлуке по приговору из става 2. овог члана и о томе обавести ЈИП.

Градско веће града Шапца је дужно да одлучи по приговорима из става 4. овог члана у року од 15 дана од дана пријема приговора.

Одлука Градског већа града Шапца је коначна.

Листа домаћинстава којима су решењем из става 1. овог члана одобрена средства за финансирање програма биће објављена на интернет страници града Шапца.

Градско веће града Шапца закључује уговоре са крајњим корисницима којима су решењем из става 1. овог члана одобрена средства и директним корисником који ће изводити радове.

Исплата средстава

Члан 24.

Град ће вршити пренос средстава искључиво директном кориснику, након што појединачни крајњи корисник изврши уплату директном кориснику своје целокупне обавезе и након завршетка реализације мере.

V

ПРАЋЕЊЕ РЕАЛИЗАЦИЈЕ АКТИВНОСТИ

Члан 25.

Комисија из члана 9. овог правилника, обезбеђује активну комуникацију са ЈИП и одговара на захтеве у смислу обезбеђивања примене стандарда Међународне банке за обнову и развој у испуњавању обавеза јединице локалне самоуправе дефинисаних у следећим документима:

- 1) „Правилник о раду на пројекту“;
- 2) „План ангажовања заинтересованих страна“;
- 3) „План преузимања обавеза из области животне средине и социјалних питања (ESCP)“;
- 4) „Оквир за управљање заштитом животне средине и социјалним утицајима пројекта (ESMF)“ и
- 5) „Контролна листа плана за управљање животном средином и социјалним питањима (ESMP)“.

Сва документа су доступна на интернет страници Министарства: (<https://www.mre.gov.rs>).

ЈИП ће обезбедити представницима Комисије адекватан трансфер знања

кроз стручну и техничку подршку током реализације активности.

VI

ИЗВЕШТАВАЊЕ

Члан 26.

Комисија припрема Завршни извештај о спроведеним мерама енергетске санације и подноси га Градском већу града Шапца.

Јавност се информише о реализацији мера енергетске санације преко локалних медија и интернет странице Града.

Завршни извештај о спроведеним мерама енергетске санације, који посебно садржи информације о спроведеним активностима и утрошеним финансијским средствима, уочене недостатке у имплементацији активности и њихове узроке, податке о уштеди енергије и смањењу емисије гасова са ефектом стаклене баште, подноси се Градском већу града Шапца и објављује на интернет страници.

Директни корисници средстава који изводе радове на енергетској санацији дужни су да Комисији, у сваком моменту, омогуће контролу реализације активности и увид у сву потребну документацију.

Објављивање

Члан 27.

Подаци и акти које Комисија објављују на званичној интернет страници града Шапца, морају се објавити и на огласној табли Града.

Чување документације

Члан 28.

Градска управа града Шапца има обавезу да чува комплетну документацију насталу у поступку суфинансирања мера енергетске санације у складу са важећим прописима.

VII

ПРЕЛАЗНЕ И ЗАВРШНЕ ОДРЕДБЕ

Члан 29.

Даном почетка примене овог Правилника престаје да важи Правилник о суфинансирању мера енергетске санације породичних кућа („Сл. лист града Шапца“ бр. 7/22)

Поступци који до почетка примене овог правилника нису окончани, окончаће се према одредбама правилника који се примењивао до почетка примене овог правилника.

Комисија формирана према одредбама овог правилника, спровешће поступке који до почетка примене овог правилника нису окончани.

Члан 30.

Овај Правилник ступа на снагу даном доношења и биће објављен званичној интернет страници града Шапца.

ГРАДСКО ВЕЋЕ ГРАДА ШАПЦА

Број: 110-00-168/2022-15

ГРАДОНАЧЕЛНИК
Др Александар Пајић

САДРЖАЈ

Број акта	Назив акта	Страна	Број акта	Назив акта	Страна
АКТА			АКТА		
	СКУПШТИНА ГРАДА ШАПЦА			ПЕРИОД ОД 01.01.2023. ГОДИНЕ ДО 30.06.2023. ГОДИНЕ	7
1	ОДЛУКА О ДАВАЊУ САГЛАСНОСТИ НА РЕБАЛАНС ПРОГРАМА ПОСЛОВАЊА ЈКП „ТОПЛАНА ШАБАЦ	1	8	ОДЛУКА О ИЗМЕНАМА И ДОПУНАМА ОДЛУКЕ О ОТУЂЕЊУ И ДАВАЊУ У ЗАКУП ГРАЂЕВИНСКОГ ЗЕМЉИШТА.	7
2	ОДЛУКА О ДАВАЊУ САГЛАСНОСТИ НА ОДЛУКУ О РАСПОДЕЛИ ДОБИТИ ЈКП РЕГИОНАЛНА ДЕПОНИЈА „СРЕМ-МАЧВА“ ШАБАЦ ЗА 2022. ГОДИНУ.	2	9	ОДЛУКА О ИЗРАДИ ПДР „НОВА ОПШТА БОЛНИЦА“ У ШАПЦУ	8
3	ОДЛУКА О ДАВАЊУ САГЛАСНОСТИ НА ОДЛУКУ О РАСПОДЕЛИ ДОБИТИ ЈКП „СТАРИ ГРАД“ ШАБАЦ ЗА 2022. ГОДИНУ.	3	10	ОДЛУКА ДА СЕ НЕ ИЗРАЂУЈЕ СТРАТЕШКА ПРОЦЕНА УТИЦАЈА НА ЖИВОТНУ СРЕДИНУ ПЛАНА ДЕТАЉНЕ РЕГУЛАЦИЈЕ „НОВА ОПШТА БОЛНИЦА“ У ШАПЦУ	13
4	ОДЛУКА О ДАВАЊУ САГЛАСНОСТИ НА ОДЛУКУ О РАСПОДЕЛИ ДОБИТИ ЈКП „ПАРКИНГ ШАБАЦ“ ЗА 2022. ГОДИНУ.	4	11	ОДЛУКА О УСВАЈАЊУ ПДР ЗА ИЗГРАДЊУ КАНАЛИЗАЦИОНЕ МРЕЖЕ СА ПОСТРОЈЕЊЕМ ЗА ПРЕЧИШЋАВАЊЕ ОТПАДНИХ ВОДА У НАСЕЉУ ПРЊАВОР.	16
5	ОДЛУКА О ДАВАЊУ САГЛАСНОСТИ НА ОДЛУКУ О РАСПОДЕЛИ ДОБИТИ ИНФРАСТРУКТУРА ШАБАЦ“ ЗА 2022. ГОДИНУ.	5	12	ОДЛУКА О ИСПРАВЦИ ТЕХНИЧКЕ ГРЕШКЕ У ПРВОЈ ИЗМЕНИ И ДОПУНИ ПДР ДЕО БЛОКА 390 У ШАПЦУ-ХЕМОФАРМ	60
6	ОДЛУКА О ДАВАЊУ САГЛАСНОСТИ НА ОДЛУКУ О РАСПОДЕЛИ ЈКП ВОДОВОД ШАБАЦ“ ЗА 2022. ГОДИНУ.	6	13	ОДЛУКА ОУСВАЈАЊУ ПЛАНА РАЗВОЈА ГРАДА.	63
7	ЗАКЉУЧАК О УСВАЈАЊУ ИНФОРМАЦИЈЕ О СТЕПЕНУ УСКЛАЂЕНОСТИ ПЛАНИРАНИХ И РЕАЛИЗОВАНИХ АКТИВНОСТИ ИЗ ПРОГРАМА ПОСЛОВАЊА ЈАВНИХ ПРЕДУЗЕЋА ЧИЈИ ЈЕ ОСНИВАЧ ГРАД ШАБАЦ ЗА		14	ИЗВЕШТАЈ О РАДУ ШТАБА ЗА ВАНРЕДНЕ СИТУАЦИЈЕ ГРАДА ШАПЦА ЗА 2022 ГОДИНУ.	63
			15	ПЛАН РАДА ШТАБА ЗА ВАНРЕДНЕ СИТУАЦИЈЕ ЗА 2023 ГОДИНУ	65
			16	ОДЛУКА О ОРГАНИЗАЦИЈИ И ФУНКЦИОНИСАЊУ ЦИВИЛНЕ ЗАШТИТЕ НА ТЕРИТОРИЈИ ГРАДА ШАПЦА.	69
			17	ОДЛУКА О ФОРМИРАЊУ	

САДРЖАЈ

Број акта	Назив акта	Страна	Број акта	Назив акта	Страна
АКТА					
	ЈЕДИНИЦА ЦИВИЛНЕ ЗАШТИТЕ НА ТЕРИТОРИЈИ ГРАДА ШАПЦА.	81		ГРАДСКО ВЕЋЕ ГРАДА ШАПЦА	
18	РЕШЕЊЕ О РАЗРЕШЕЊУ ДИРЕКТОРА ЈКП „СТАРИ ГРАД“ У ШАПЦУ.	86	25	ЈАВНИ ПОЗИВ ЗА ПРИВРЕДНЕ СУБЈЕКТЕ	93
19	РЕШЕЊЕ О ИМЕНОВАЊУ В.Д. ДИРЕКТОРА ЈКП „СТАРИ ГРАД“ У ШАПЦУ.	87	26	ОДЛУКА О РАСПИСИВАЊУ ЈАВНОГ ПОЗИВА	101
20	РЕШЕЊЕ О ИМЕНОВАЊУ УПРАВНОГ ОДБОРА ДОМА КУЛТУРЕ У ПРЊАВОРУ.	88	27	ПРАВИЛНИК О ЕНЕРГЕТСКОЈ ЕФИКАСНОСТИ	102
21	РЕШЕЊЕ О РАЗРЕШЕЊУ ЧЛАНА УПРАВНОГ ОДБОРА М Е Ћ У О П Ш Т И Н С К О Г ИСТОРИЈСКОГ АРХИВА У ШАПЦУ И ИМЕНОВАЊЕ НОВОГ.	89			
22	РЕШЕЊЕ О РАЗРЕШЕЊУ ЧЛАНОВА ШКОЛСКОГ ОДБОРА ЕКОНОМСКЕ ШКОЛЕ СТАНА МИЛАНОВИЋ У ШАПЦУ И ИМЕНОВАЊЕ НОВИХ.	90			
23	РЕШЕЊЕ О РАЗРЕШЕЊУ ЧЛАНОВА ШКОЛСКОГ ОДБОРА СРЕДЊЕ ПОЉОПРИВРЕДНЕ ШКОЛЕ СА ДОМОМ УЧЕНИКА У ШАПЦУ И ИМЕНОВАЊЕ НОВОГ.	91			
24	РЕШЕЊЕ О РАЗРЕШЕЊУ ЧЛАНОВА ШКОЛСКОГ ОДБОРА ОСНОВНЕ ШКОЛЕ ДОСИТЕЈ ОБРАДОВИЋ У ВОЛУЈЦУ И ИМЕНОВАЊЕ НОВОГ.	92			

Издавач: Скупштина града Шапца и Скупштине општине: Богатић, Владимирци и Коцељева.

Уређује и експедије Градска управа града Шапца, Господар Јевремова број 6.

Претплата: телефон 015/347-770, текући рачун 840-10640-24

Скупштински лист излази према потреби.

Штампа: Штампарија КОЛОР ПРИНТ, Лаћарак