



ЈП Инфраструктура Шабац, Шабац  
Служба за просторно и урбанистичко планирање

**УРБАНИСТИЧКИ ПРОЈЕКАТ „ППОВ Слечевих“**  
(УП за потребе утврђивања јавног интереса на кат.п.бр. 2658 КО  
Слечевих, за потребе изградње постројења за пречишћавање  
отпадних вода)



ШАБАЦ, април 2021.г.

**ИНВЕСТИТОР:**

ЈКП „Водовод Шабац“ Шабац

**ИЗРАДА ЕЛАБОРАТА:**

ЈП Инфраструктура Шабац

Служба за прост. и урбанистичко планирање

**СТРУЧНА ОБРАДА:**

Звонко Кузмановић, инж.геод.  
Мирослав Макевић, дипл.инж.граф.  
Снежана Павловић, дипл.пр.пл.  
Славица Ференц, дипл.инж.арх.

**ТЕХНИЧКА ОБРАДА:**

Никола Марковић, грађ.техн.  
Љубомир Спасојевић, геометар

**ОДГОВОРНИ УРБАНИСТА:**



**СЛАВИЦА ФЕРЕНЦ, дипл.инж.арх.**



**ЈП ИНФРАСТРУКТУРА ШАБАЦ**

**В.д. директора:**



**МИЛИЦА ПАВЛОВИЋ**





Република Србија  
Агенција за привредне регистре



5000181213508

Регистар привредних субјеката  
БД 86833/2020

Дана, 25.11.2020. године  
Београд

Регистратор Регистра привредних субјеката који води Агенција за привредне регистре, на основу члана 15. став 1. Закона о поступку регистрације у Агенцији за привредне регистре („Службени гласник РС“, бр. 99/2011, 83/2014, 31/2019), одлучујући о регистрационој пријави промене података код Јавно предузеће Инфраструктура Шабац Шабац, матични број: 17107461, коју је поднео/ла:

Име и презиме: Милица Павловић

доноси

### РЕШЕЊЕ

**УСВАЈА СЕ** регистрациона пријава, па се у Регистар привредних субјеката региструје промена података код:

Јавно предузеће Инфраструктура Шабац Шабац

Регистарски/матични број: 17107461

и то следећих промена:

**Промена законских заступника:**  
**Физичка лица:**

Брише се:

- Име и презиме: Владимир Радосављевић  
ЈМБГ: 1009967772020  
Функција у привредном субјекту: в.д. директора  
Начин заступања: самостално

Уписује се:

- Име и презиме: Милица Павловић  
ЈМБГ: 3105984777016  
Функција у привредном субјекту: в.д. директора  
Начин заступања: самостално

## Образложење

Поступајући у складу са одредбом члана 17. став 3. Закона о поступку регистрације у Агенцији за привредне регистре, подношењем регистрационе пријаве број БД 86833/2020, дана 20.11.2020. године, подносилац је стекао право на плаћање умањеног износа накнаде, засновано подношењем пријаве која је решењем регистратора БД 84147/2020 од 12.11.2020 одбачена, јер је утврђено да нису испуњени услови из члана 14. истог Закона.

Проверавајући испуњеност услова за регистрацију промене података, прописаних одредбом члана 14. Закона о поступку регистрације у Агенцији за привредне регистре, Регистратор је утврдио да су испуњени услови за регистрацију, па је одлучио као у диспозитиву решења, у складу са одредбом члана 16. Закона.

Висина накнаде за вођење поступка регистрације утврђена је Одлуком о накнадама за послове регистрације и друге услуге које пружа Агенција за привредне регистре („Сл. гласник РС“, бр. 119/2013, 138/2014, 45/2015, 106/2015, 32/2016, 60/2016 и 75/2018).

### УПУТСТВО О ПРАВНОМ СРЕДСТВУ:

Против ове одлуке може се изјавити жалба у року од 30 дана од дана објављивања одлуке на интернет страни Агенције за привредне регистре, министру надлежном за послове привреде, а преко Агенције за привредне регистре. Административна такса за жалбу у износу од 480,00 динара и решење по жалби у износу од 550,00 динара, уплаћује се у буџет Републике Србије. Жалба се може изјавити и усмено на записник у Агенцији за привредне регистре.

РЕГИСТРАТОР

---

Миладин Маглов

На основу чланова 36 и 38 Закона о планирању и изградњи ("Сл. гласник РС", бр. 72/09, 81/09 испр., 64/10 -одл. УС, 24/11, 121/12, 42/13 - одл.УС, 50/13-одл.УС, 98/13 - одл. УС, 132/14, 145/14, 83/18, 31/19, 37/19-др. закон и 9/20), в.д. директора Јавног предузећа Инфраструктура Шабац, Шабац, дана 02.04.2021. донео је следеће:

Јавно предузеће

Инфраструктура Шабац

Број:

895-04

2.04.2021

година

Шабац

## РЕШЕЊЕ О ОДРЕЂИВАЊУ ОДГОВОРНОГ УРБАНИСТЕ

1. За одговорног урбанисту архитектонске струке на изради Урбанистичког пројекта „ППОВ Слеччевић“ (УП за потребе утврђивања јавног интереса на кат.п.бр. 2658 КО Слеччевић, за потребе изградње постројења за пречишћавање отпадних вода), одређује се **Славица Ференц, дипл.инж.арх.**, запослена у ЈП Инфраструктура Шабац, бр. лиценце 200 0038 03 издате од Инжењерске коморе Србије у складу са законом.
2. Решење ступа на снагу са даном доношења а примењује се од дана уручења руководиоцу израде пројекта из тачке 1. овог решења.

### Образложење

У смислу чланова 36 и 38 Закона о планирању и изградњи, изработом одговарајућег планског документа руководи одговорни урбаниста. Одговорни урбаниста може бити лице са стеченим високим образовањем одговарајуће струке, односно лице са високом школском спремом одговарајуће струке и најмање пет година одговарајућег радног искуства, које има стручне резултате на изради документа урбанистичког планирања и одговарајућу лиценцу издату у складу са Законом о планирању и изградњи.

Руководилац израде плана из тачке 1. овог решења испуњава све услове у складу са законом.

На основу свега наведеног, директор предузећа је донео одлуку као у диспозитиву овог решења.

ЈП Инфраструктура Шабац, Шабац  
В.д. директора:  
  
Милица Павловић



ИНЖЕЊЕРСКА КОМОРА СРБИЈЕ

# ЛИЦЕНЦА

ОДГОВОРНОГ УРБАНИСТЕ

На основу Закона о планирању и изградњи и  
Статута Инжењерске коморе Србије

УПРАВНИ ОДБОР ИНЖЕЊЕРСКЕ КОМОРЕ СРБИЈЕ  
Утврђује да је

**Славица М. Ференц**

дипломирани инжењер архитектуре

ЈМБ 0512963777036

одговорни урбаниста

за руковођење изradом урбанистичких планова и  
урбанистичких пројеката

Број лиценце

200 0038 03



У Београду,  
31. јула 2003. године

ПРЕДСЕДНИК КОМОРЕ

*Милош Лазовић*

Проф. др Милош Лазовић  
дипл. грађ. инж.


У складу са чланом 77, став 5, Правилника о садржини, начину и поступку израде докумената просторног и урбанистичког планирања ("Сл. гласник РС" 32/19), дајем

### ИЗЈАВУ

Да је Урбанистички пројекат „ППОВ Слeпчeвић“, урађен у складу са Законом о планирању и изградњи ("Сл. гласник РС", бр. 72/09, 81/09-исправка, 64/10-УС, 24/11, 121/12, 42/13-УС, 98/13-УС, 132/14, 145/14, 83/18, 31/19, 37/19-др. закон и 9/20), прописима донетим на основу Закона, као и да је израђен у складу са важећим планским документима.

05.04.2021.

Одговорни урбаниста:



Славица Ференц, дипл.инж.арх.



## **A. ТЕКСТУАЛНИ ДЕО**





## **А. ТЕКСТУАЛНИ ДЕО**

### **1. УВОД**

Инвеститор израде Урбанистичког пројекта „ППОВ Слеччевић“ (УП за потребе утврђивања јавног интереса на кат.п.бр. 2658 КО Слеччевић, за потребе изградње постројења за пречишћавање отпадних вода), у даљем тексту УП, је Град Шабац.

Овај урбанистички пројекат јесте основ за утврђивање јавног интереса за целу парцелу и за прибављање земљишта у својину Града Шапца, у складу са чланом 60, став 2, Закона о планирању и изградњи ("Сл. гласник РС", бр. 72/09 и 81/09 - исправка, 64/10 - Одлука УС, 24/11, 121/12, 42/13 - Одлука УС, 50/13 - Одлука УС, 98/13 – Одлука УС, 132/2014, 145/2014, 83/18, 31/19, 37/19 - др. закон и 9/20), урбанистичким пројектом се дефинишу услови за дефинисање граница површине јавне намене, односно утврђивање јавног интереса за потребе изградње постројења за пречишћавање отпадних вода.

Овим урбанистичким пројектом се не дефинишу правила грађења за постројење из разлога што је за исто потребно предходно урадити идејни пројекат канализационе мреже насеља.

### **2. ПРАВНИ И ПЛАНСКИ ОСНОВ**

Правни основ за израду урбанистичког пројекта чине:

- Закон о планирању и изградњи ("Сл. гласник РС", бр. 72/09 и 81/09 - исправка, 64/10 - Одлука УС, 24/11, 121/12, 42/13 - Одлука УС, 50/13 - Одлука УС, 98/13 – Одлука УС, 132/2014, 145/2014, 83/18, 31/19, 37/19-др. закон и 9/20),
- Правилник о садржини, начину и поступку израде планских докумената просторног и урбанистичког планирања ("Сл. гласник РС", бр. 32/19),
- Правилник о општим правилима за парцелацију, регулацију и изградњу ("Сл. гласник РС", бр.22/15).

Плански основ за израду урбанистичког пројекта чини:

- Просторни план града Шапца ("Сл.лист града Шапца и општина: Богатић, Владимирци и Коцељева", бр. 7/2012 и 23/2018).

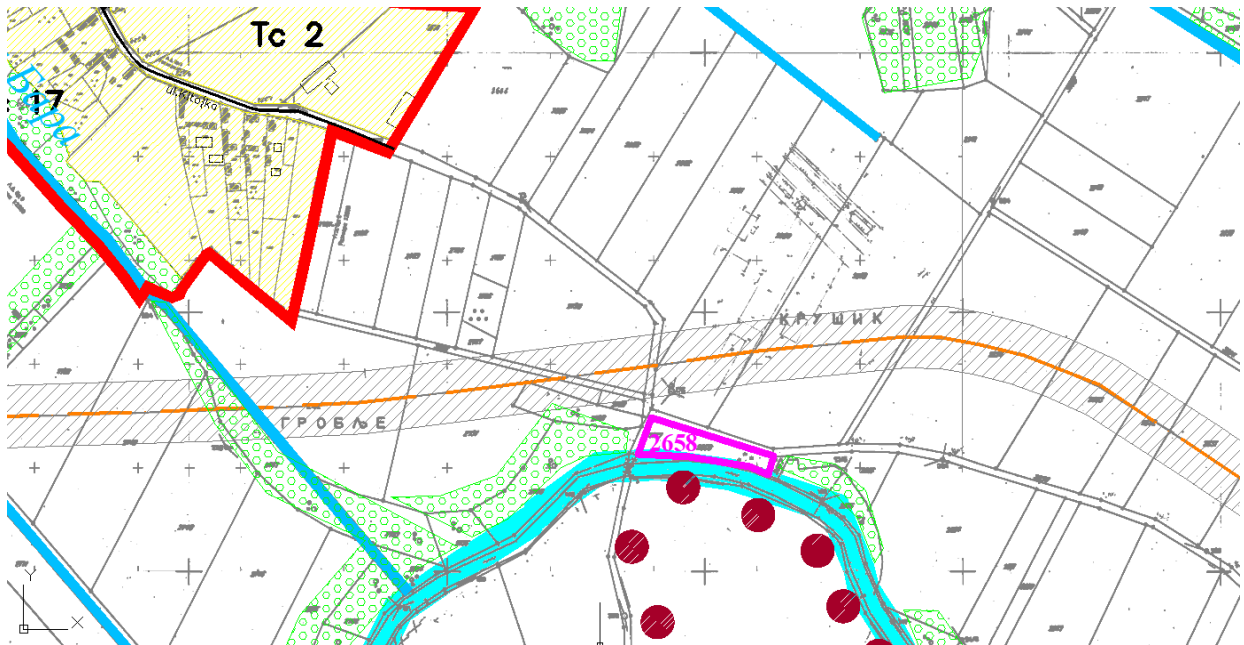
### **3. ОБУХВАТ УРБАНИСТИЧКОГ ПРОЈЕКТА**

Граница обухвата Урбанистичког пројекта обухвата кат.парцелу бр. 2658 КО Слеччевић у површини од 0.29.79 ха. Јавни интерес се утврђује за целу парцелу.











Носилац права на земљишту је Министарство пољопривреде, шумарства и водопривреде.

### **4. УСЛОВЉЕНОСТ ИЗ ПЛАНСКОГ ДОКУМЕНТА - ИЗВОДИ**

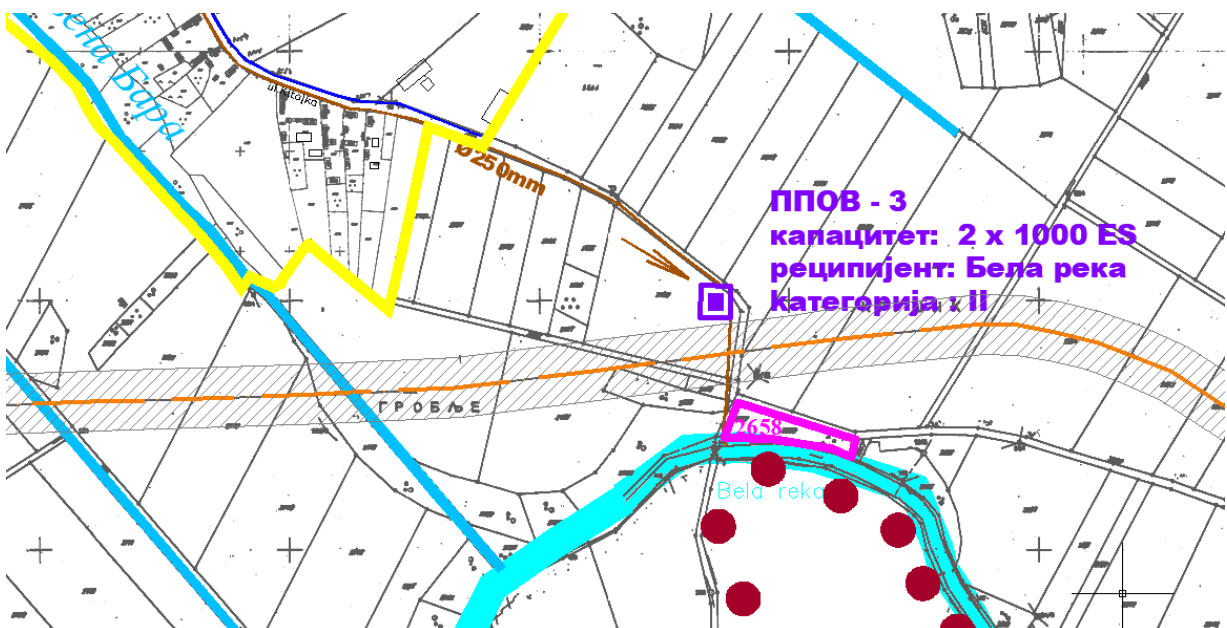
Катастарска парцела 2658 КО Слеччевић се налазе у обухвату Просторног плана града Шапца ("Сл.лист града Шапца и општина: Богатић, Владимирци и Коцељева", бр. 7/2012 и 23/2018), ван грађевинског подручја насеља Слеччевић које је дефинисано у шематском приказу уређења насеља Слеччевић и припада типичној целини Тц 16: Пољопривредно земљиште, затечена и сезонска домаћинства.

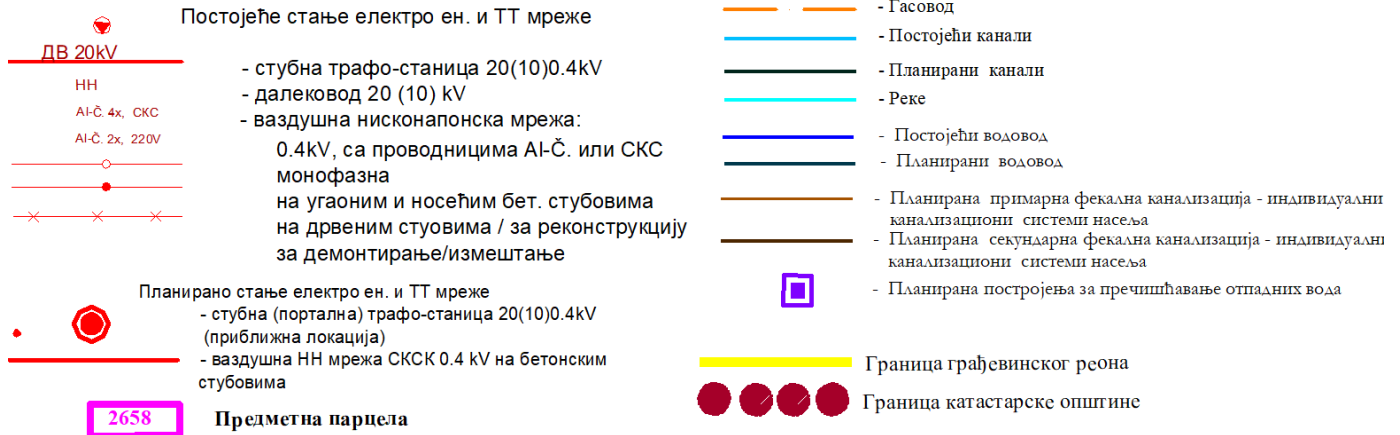


ЛЕГЕНДА:

	ТЦ 2 - Зона становања на индивидуалним пољопривредним економијама		Зона заштите гасовода
	ТЦ 16 - Пољопривредно земљиште, затечена и сезонска домаћинства		Општински пут
	ТЦ 17 - Шумско земљиште		Насељске саобраћајнице
	ТЦ 18 - Приобаље и водене површине		Граница грађевинског реона
	Предметна парцела		Граница катастарске општине

Слика 1: Извод из шематског приказа уређења насеља Слеччевић: План намене површина





**Слика 2: Извод из шематског приказа уређења насеља Слeпчeвић: План инфраструктуре**

ТЦ 16	ПОЉОПРИВРЕДНО ЗЕМЉИШТЕ, ЗАТЕЧЕНА И СЕЗОНСКА ДОМАЋИНСТВА
<b>ПРАВИЛА УРЕЂЕЊА</b>	
<p>Пољопривредно земљиште се може налазити и унутар грађевинског реона насеља. Услови за њихову изградњу и коришћење су идентични без обзира да ли се налазе унутар или ван грађевинског реона.</p> <p>У складу са законом, пољопривредним земљиштем се сматрају: њиве, вртови, воћњаци, виногради, ливаде, пашњаци, рибњаци, трстици и мочваре, као и друго земљиште (вртаче, напуштена речна корита, земљишта обрасла ниским жбунастим растињем и друго) које по својим природним и економским условима може рационално да се користи за пољопривредну производњу. Обрадиво пољопривредно земљиште јесу: њиве, вртови, воћњаци, виногради и ливаде.</p> <p>Приликом планирања пољопривредног земљишта а са становишта заштите животне средине важе следећа правила:</p> <ul style="list-style-type: none"> <li>- заштита одстојања између стамбених објеката и ораница, односно плантажних воћњака који се интензивно третирају вештачким ђубривом и пестицидима је најмање 800 м;</li> <li>- у заштитном појасу између границе пољопривредних парцела и обале водотока од 10 м није дозвољено коришћење пестицида и вештачких ђубрива;</li> <li>- минимална заштитна одстојања између граница комплекса сточних фарми и објеката у суседству су: од стамбених зграда 200 м, од магистралних путева 200 м, од речних токова 200 м и од изворишта водоснабдевања 200 м. Наведена растојања могу бити и већа ако то покаже Студија утицаја на животну средину за фарме са преко 500 условних грла, као и објекти од општег интереса утврђени на основу закона.</li> </ul> <p>Затечена домаћинства ван грађевинског реона дисперзно су размештена на целој територији Града. Ова домаћинства, као и друга која нису евидентирана на подлози (засеоци, махале и сл.), а постојала су у време доношења Плана задржавају се на постојећим локацијама, а земљиште добија статус грађевинског земљишта ван грађевинског реона.</p> <p>За изградњу објеката у овим зонама издаће се Локацијска дозвола на основу овог Плана, сем:</p> <ul style="list-style-type: none"> <li>• ако је у питању објекат инфраструктуре, неопходна је израда урбанистичког плана</li> <li>• када се раде објекти станица за гориво, пилане, кланице и сл. неопходна је израда Урбанистичких пројеката.</li> </ul> <p>Пољопривредно земљиште које је у складу са посебним законом одређено као грађевинско земљиште, до привођења планираној намени, користи се за пољопривредну производњу. Парцеле поред регионалног (магистралног) пута не могу имати директан приступ на пут сем ако се за то не прибави посебно одобрење "ЈП Путеви Србије".</p>	
<b>ПРАВИЛА ГРАЂЕЊА</b>	



У оквиру пољопривредног земљишта дозвољено је:

- извођење свих радова на: комасацији, мелиорацији, наводњавању, одводњавању земљишта, побољшању плодности земљишта и заштите од ерозије и свих других штетних утицаја на квалитет земљишта
- изградња или реконструкција стамбених објеката у оквиру затечених домаћинства у циљу побољшања услова становања чланова тог домаћинства или у случају природног раздвајања пољопривредног домаћинства највише до 200 м<sup>2</sup> стамбеног простора.
- изградња економских објеката који се користе или су у функцији примарне пољопривредне производње а власнику је пољопривреда основна делатност и не поседује друго одговарајуће необрадиво пољопривредно земљиште,
- одређивање локација за гробље или проширење гробља,
- санитарне депоније и кафилерије
- **постављање инфраструктурних и телекомуникационих водова и опреме, изградња и проширење пољских путева, постављање нафтних и геотермалних бушотина, ветрењача (ветроелектрана) и сл. што ће се, у зависности од обима и карактера накнадно дефинисати Плановима детаљне регулације и Урбанистичким пројектима у складу и са другим посебним условима надлежних министарстава и других институција које издају посебне услове (нпр. експлоатације)**
- пошумљавање обрадивог земљишта, подизање вештачких ливада и пашњака, све на земљишту VI и више катастарске класе у случају када је пољопривредном основом или пројектом рекултивације утврђено да ће се то земљиште рационалније користити ако се пошуми,
- подизање расадника за производњу репродуктивног материјала воћно-лозних и шумских дрвенастих врста,
- подизање пољозаштитних појасева,
- изградња објеката у функцији примарне пољопривредне производње: објекти за смештај механизације, репроматеријала, смештај и чување готових пољопривредних производа, стаје за гајење стоке, објекти за потребе гајења и приказивања старих аутохтоних сорти биљних култура и раса домаћих животиња, објекти за гајење печурки, пужева и риба.

На појединачним парцелама где су формирана сезонска домаћинства ("колибе" и сл.) која се налазе ван грађ. реона, дозвољено је: реконструкција постојећих и изградња стамбеног објекта приземне спратности, површине до 100 м<sup>2</sup>, реконструкција и изградња пољопривредних, економских и помоћних објеката, спратности П, мини фарми и пољопривредних економија, реконструкција или изградња занатских радионица до 150 м<sup>2</sup> у функцији пољопривредне производње, ако су испуњени други услови (санитарни, хигијенски и др.).

Није дозвољена изградња: другог стамбеног објекта, производних објеката који емитују штетне утицаје на околину. Изузетно, на земљишту VI и више катастарске класе, овим Планом је дозвољена изградња и следећих објеката: пилана (до 100 м<sup>2</sup>, максималне спратности П), угоститељских објеката (до 200 м<sup>2</sup>, максималне спратности П+1+Пк), станице за снабдевање горивом, као и објекта великих капацитета у функцији прераде примарних пољопривредних производа (кланице и сл.).

Забрањено је овим Планом пољопривредно земљиште (свих категорија) користити за: ауто отпаде, депоновање грађевинског и другог материјала и сл.

Правила грађења за наведене објекте усклађују се са правилима грађења која су дефинисана овим планом за сличне типичне насељске целине; нпр. изградња стамбених и економских објеката према правилима грађења за ТЦ 2, изградња инфраструктурних објеката према правилима грађења за ТЦ 19 и сл.

Коришћење пољопривредног земљишта у друге сврхе које нису поменуте као и парцелација и препарцелација, одређују се у складу са законском регулативом која дефинише ову област.

<b>објекти чија је изградња забрањена</b>	Унутар ових зона не смеју се обављати делатности које су непоменуте у поглављу "намена површина".  Намена или капацитет објекта могу бити забрањене или ограничене другим законским прописима, одлукама локалне самоуправе, еколошким условима и сл.
---	--

С обзиром да се на парцели планира изградња објекта инфраструктуре, Просторним планом је дефинисано следеће:

**Табела 26: Индивидуални канализациони системи**

Насеље	Број становника 2021	количина отпадне воде - (л/д	ES	ЕС (генерални пројекат)
(а)	(б)	(в)=(б)*250л/ст/дан	(г)=(в)/150л/дан	



Слепчевци	1.911	477.750	3185,00	2 x 1.000
Бела река				

Слика 5: Извод из текстуалног дела ППГ

ТЦ 19	ИНФРАСТРУКТУРНИ ОБЈЕКТИ И КОРИДОРИ
<b>ПРАВИЛА УРЕЂЕЊА</b>	
<p><b>Инфраструктурни објекти и коридори се могу налазити и унутар грађевинског реона насеља.</b> Услови за њихову изградњу и коришћење су идентични, осим ако је другачије дефинисано другим прописима (нпр. одредбе Закона о путевима који дефинишу путно земљиште унутар и ван насељених места и сл.).</p> <p>Зоне инфраструктурних коридора намењене су израдни искључиво објеката јавне саобраћајне, мелиорационе, доводне, одводне и остале инфраструктурне мреже (нискоградња и високоградња) и пратећих просторија за надзирање функционисања мрежа и уређаја. Унутар зона инфраструктурних коридора не може се одвијати израдња објеката нити просторија стамбене намене, нити осталих објеката високоградње осим наведених у предходном ставу.</p> <p>Све планиране локације инфраструктурних мрежа и објеката које су предложене Планом су искључиво планерски дефинисане (без предходних студија избора локације, инжењерско геолошких подлога или студија о процени животне средине) и постоји реална претпоставка да ће приликом реализације плана бити потребне одређене корекције. Смернице за спровођење планираних решења Плана су за ову врсту објеката дефинисане поглављем "V 3.7. Објекти и мреже инфраструктуре" и дата је могућност да се урбанистичким плановима или урбанистичким пројектима дефинишу нове или друге локације.</p>	

Изменом и допуном просторног плана града Шапца ("Сл.лист града Шапца и општина: Богатић, Владимирци и Коцељева", бр. 23/18), дефинисано је следеће:

"Урбанистички пројекти су обавезни: за инфраструктурне мреже и објекте чије трасе и профили нису дефинисани ППГ, односно за техничке корекције дефинисаних траса и објеката, све у оквиру дефинисаних (V 3.4. Издавање локацијских услова на локацијама за које је обавезна разрада израдом урбанистичких пројеката)".

## 5. УСЛОВИ ИЗГРАДЊЕ

### 5.1. ПОСТОЈЕЋЕ СТАЊЕ

Катастарска парцела број 2658 КО Слепчевци се користи као пољопривредно земљиште.





Слика 3: Приказ постојећег стања (<https://a3.geosrbija.rs/>)

Парцели се приступа преко кат.п.бр. 3099 КО Слеччевић, на којима је носилац права на земљишту Град Шабац.

## 5.2. ПЛАНИРАНА НАМЕНА ПОВРШИНА

### **ПАРЦЕЛА 2658 КО СЛЕПЧЕВИЋ: Површина јавне намене, постројење за пречишћавање отпадних вода**

У складу са чланом 60, став 2, Закона о планирању и изградњи ("Сл. гласник РС", бр. 72/09 и 81/09 - исправка, 64/10 - Одлука УС, 24/11, 121/12, 42/13 - Одлука УС, 50/13 - Одлука УС, 98/13 – Одлука УС, 132/2014, 145/2014, 83/18, 31/19, 37/19 - др. закон и 9/20), урбанистичким пројектом се дефинишу услови за дефинисање граница површине јавне намене, односно утврђивање јавног интереса за потребе изградње постројења за пречишћавање отпадних вода.

За потребе изградње самог постројења, неопходна је израда посебног урбанистичког пројекта, након израде идејног пројекта канализационе мреже насеља и самог постројења.

## 5.2. ПРАВИЛА ГРАЂЕЊА

Канализациони систем Слеччевића сачињаваће индивидуална фекална канализациона мрежа.



Канализациони систем Слеччевић имаће једно постројење за пречишћавање отпадне воде, капацитета 2 x 1000 ЕС са реципијентом Белом реком.

Сви услови за изградњу система ће се дефинисати идејним пројектом који ће бити основ за израду урбанистичког пројекта за изградњу канализационе мреже насеља и самог постројења на овој парцели.

Максималне грађевинске линије су дефинисане графичким прилогом „План нивелације и регулације“.

Максимални индекс заузетости парцеле је 50%.

Минимално учешће незастртих зелених површина је 30%.

### **5.3. ПРАВИЛА ПАРЦЕЛАЦИЈЕ**

Парцела се задржава у катастарском стању. Није предвиђена даља парцелација.

### **5.4. СИСТЕМ ЗА ЕВАКУАЦИЈУ ОТПАДА**

Посуде са комуналним отпадом се морају налазити у оквиру парцеле и износе се на регулацију у складу са одлукама о комуналном реду.

Отпад са ППОВ се прикупља и одвози у складу са законом који регулише ову област.

## **6. НАЧИН ПРИКЉУЧЕЊА НА ИНФРАСТРУКТУРНУ МРЕЖЕ И ОБЈЕКТЕ**

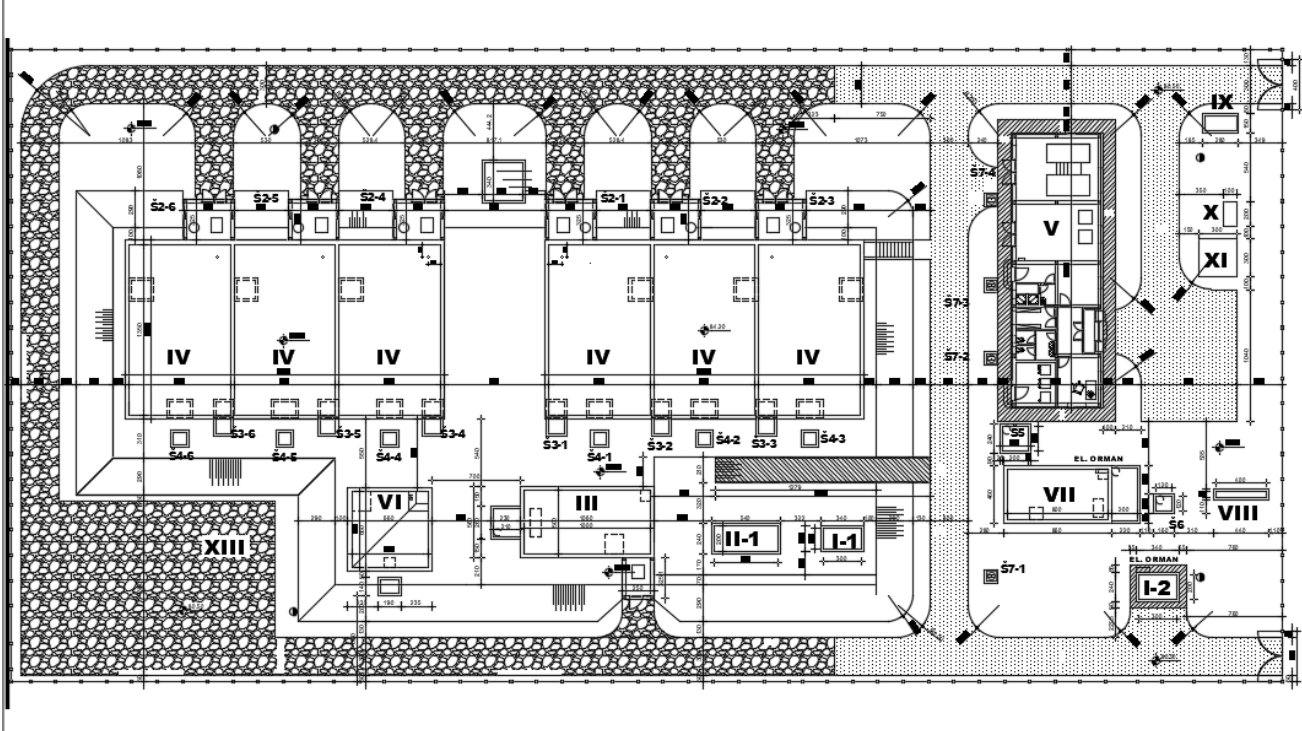
Сви остали инфраструктурни коридори и саобраћајне површине нису предмет урбанистичког пројекта.

Потребни електро енергетски капацитети, профили и коридори свих мрежа и објеката потребних за рад постројења ће се дефинисати идејним и урбанистичким пројектом.

## **7. ИДЕЈНА РЕШЕЊА ОБЈЕКТА**

С обзиром да се овим урбанистичким пројектом не утврђују услови за изградњу објеката, идејна решења се дају као шематски приказ и илустрација неколико типова постројења за пречишћавање отпадних вода.

Идејним пројектом канализационе мреже и постројења ће се дефинисати конкретни технички услови и изабрати одговарајући тип.



LEGENDA - OBJEKTI:

- I-1 - ŠAHT SA GRUBOM REŠETKOM
- I-2 - ŠAHT ZA PRAŽNENJE CISTERNI
- II-1 - PESKOLOV-HVATAČ MASTI „Hans Huber“ AG, tip Ro5, BG-3
- II-2 - FINA REŠETKA - SITO
- III - PUFER SA CRPNOM STANICOM
- IV - AERACIONI BAZEN-SA INTEGRANIM TALOŽNIKOM
- V - POGONSKA - KOMANDNA ZGRADA
- VI - SILOS ZA MULJ
- VII - REZERVOAR ZA DEZINFEKCIJU SA CS
- VIII - MERAČ PROTOKA
- IX - VODOMERNI ŠAHT
- X - STUBNA TREFO STANICA
- XI - DIZEL AGREGAT
- XII - KONTEJNER ZA SMEŠTAJ DUVALJKI
- XIII - PLA TO ZA ODLAGANJE PRESOVANOG MULJA

-  ASFALJNI KOLOVOZ
-  TUCANIČKI KOLOVOZ
-  BETON
-  TRAVNATE POVRŠINE

Слика 4: Шематски приказ једног типа ППОВ чија је изградња могућа на локацији





Слика 5: Илустрације неколико типова ППОВ чија је изградња могућа на локацији

**8. СМЕРНИЦЕ ЗА СПРОВОЂЕЊЕ УП**

РС, Град Шабац, градска управа, Одељење за урбанизам спровешће процедуру и потврдиће овај Урбанистички пројекат у складу са Законом о планирању и изградњи ("Сл. гласник РС", бр. 72/09 и 81/09 - исправка, 64/10 - Одлука УС, 24/11, 121/12, 42/13 - Одлука УС, 50/13 - Одлука УС, 98/13 – Одлука УС, 132/2014, 145/2014, 83/18, 31/19, 37/19-др. закон и 9/20) и Правилником о садржини, начину и поступку израде планских докумената просторног и урбанистичког планирања ("Сл. гласник РС", бр. 32/19), посебно члановима 86-95.

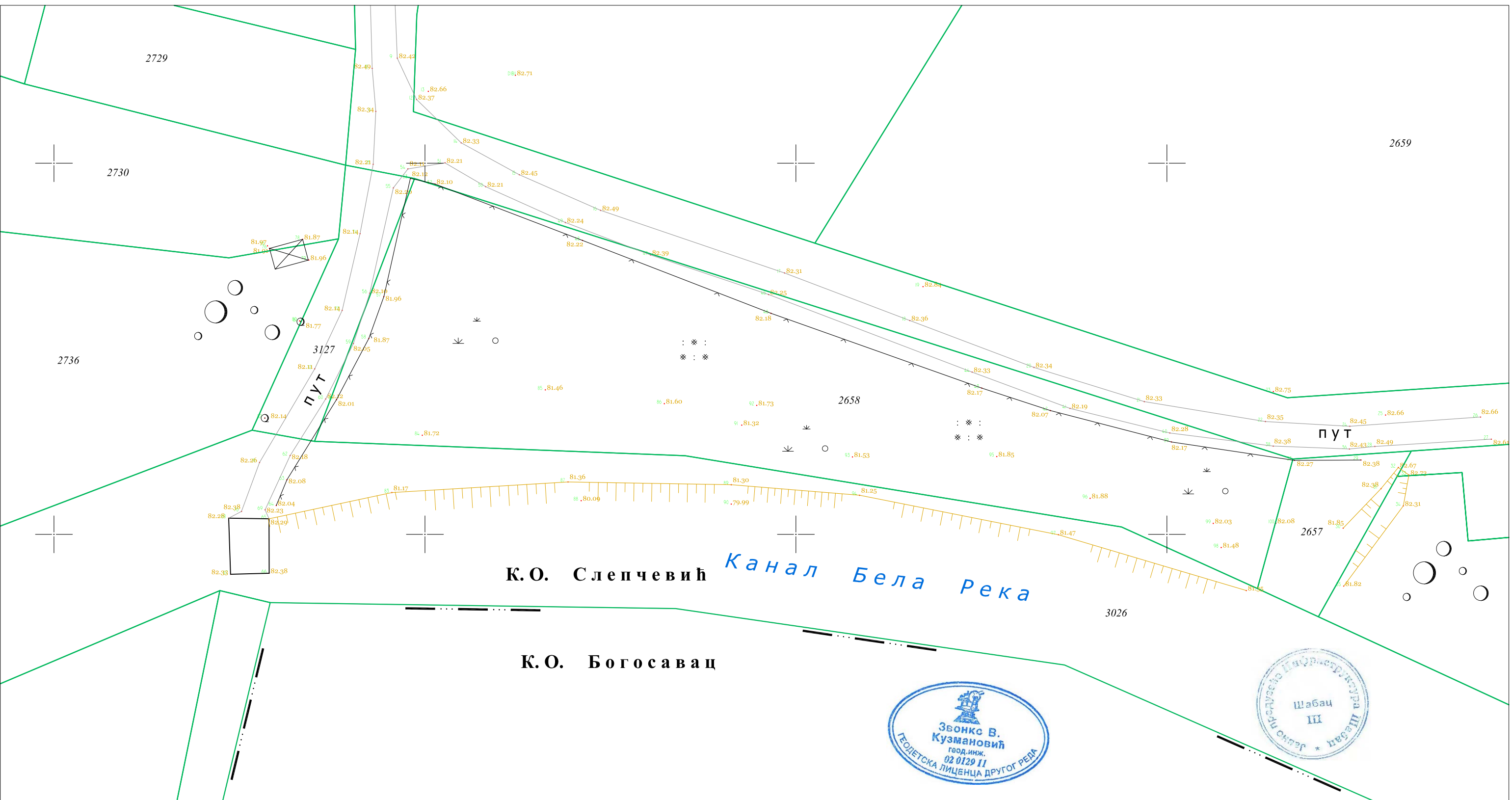
ОДГОВОРНИ УРБАНИСТА

Славица Ференц, дипл.инж.арх.



**Б. ГРАФИЧКИ ПРИЛОЗИ**

- Б.1. ГЕОДЕТСКА ПОДЛОГА**
- Б.2. ПЛАН НАМЕНЕ ПОВРШИНА**
- Б.3. ПЛАН НИВЕЛАЦИЈЕ И РЕГУЛАЦИЈЕ**



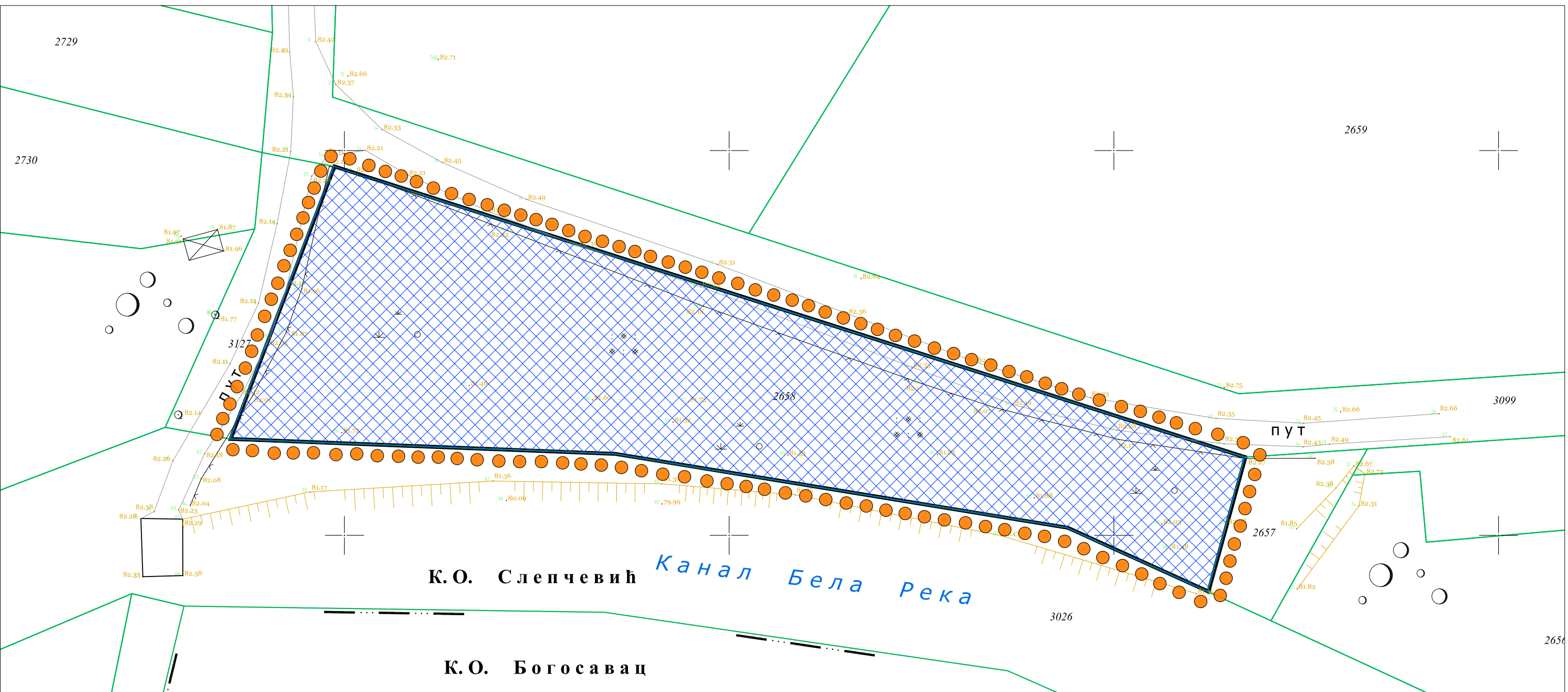
К.О. Слепчевић

Канал Бела Река

К.О. Богосавац





 <b>ЈП Инфраструктура Шабац, Шабац, Служба за просторно и урбанистичко планирање</b>			
ОДГ. УРБАНИСТА	ИМЕ И ПРЕЗИМЕ	ПОТПИС	инвеститор: <b>ЈКП "Водовод Шабац" Шабац</b>
ОБРАДА ФАЗЕ	Љубомир Спасојевић, геометар		објекат:  <b>УП ППОВ Слепчевић</b>
	Звонко Кузмановић, инж. геод.		
ДАТУМ	02. 04. 2021. год.		цртеж-фаза  <b>КАТАСТАРСКО-ТОПОГРАФСКИ ПЛАН</b>
врста плана:	<b>УРБАНИСТИЧКИ ПРОЈЕКАТ</b>		
књига бр.	лист бр.	размера	
	<b>1</b>	<b>1 : 500</b>	



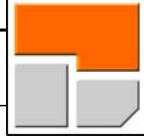

К.О. Слепчевић

Канал Бела Река

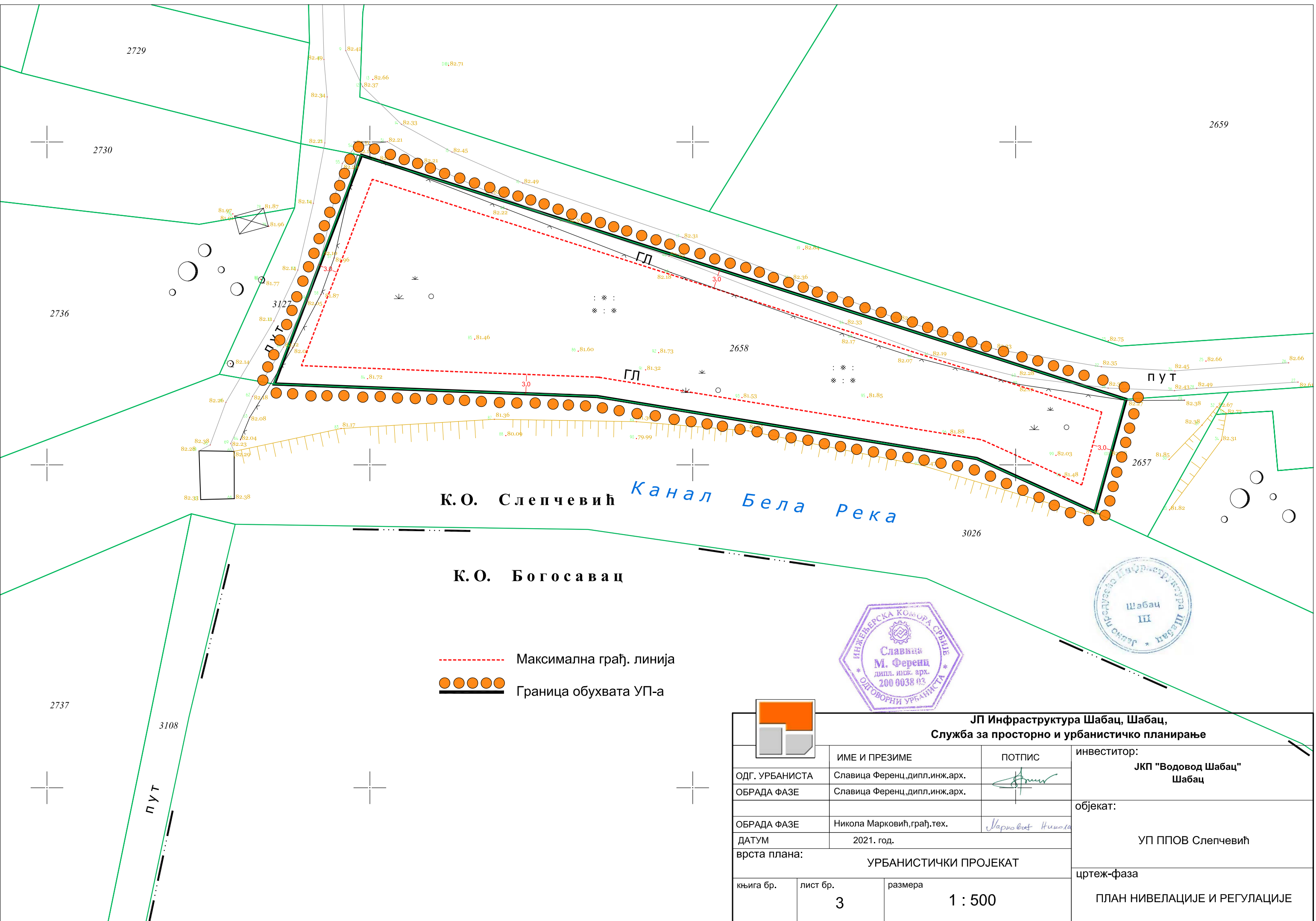
К.О. Богосавац

-  ППОВ "Слепчевић"
-  Граница обухвата УП-а



<b>ЈП Инфраструктура Шабац, Шабац, Служба за просторно и урбанистичко планирање</b>			
	ИМЕ И ПРЕЗИМЕ	ПОТПИС	инвеститор:
ОДГ. УРБАНИСТА	Славица Ференц, дипл. инж. арх.		ЈКП "Водовод Шабац" Шабац
ОБРАДА ФАЗЕ	Славица Ференц, дипл. инж. арх.		
ОБРАДА ФАЗЕ	Никола Марковић, грађ. тех.		објекат:
ДАТУМ	2021. год.		УП ППОВ Слепчевић
врста плана:	УРБАНИСТИЧКИ ПРОЈЕКАТ		
књига бр.	лист бр.	размера	цртеж-фаза
	2	1 : 500	ПЛАН НАМЕНЕ ПОВРШИНА ПОВРШИНЕ ЈАВНЕ НАМЕНЕ





К.О. Слеччевић *Канал Бела Река*

К.О. Богосавац

- - - - - Максимална грађ. линија
- Граница обухвата УП-а



<b>ЈП Инфраструктура Шабац, Шабац, Служба за просторно и урбанистичко планирање</b>			
ИМЕ И ПРЕЗИМЕ		ПОТПИС	инвеститор: <b>ЈКП "Водовод Шабац" Шабац</b>
ОДГ. УРБАНИСТА	Славица Ференц, дипл. инж. арх.		
ОБРАДА ФАЗЕ		ПОТПИС	објекат: <b>УП ППОВ Слеччевић</b>
ОБРАДА ФАЗЕ		Никола Марковић, грађ. тех.	
ДАТУМ		2021. год.	
врста плана: <b>УРБАНИСТИЧКИ ПРОЈЕКАТ</b>			
књига бр.	лист бр.	размера	цртеж-фаза <b>ПЛАН НИВЕЛАЦИЈЕ И РЕГУЛАЦИЈЕ</b>
	<b>3</b>	<b>1 : 500</b>	