

Јавно предузеће „Инфраструктура Шабац, Шабац  
Сектор за изградњу, Служба за просторно и  
урбанистичко планирање

## ИДЕЈНО РЕШЕЊЕ ЗА ПОСТАВЉАЊЕ СПОМЕН ОБЕЛЕЖЈА ЈЕВРЕМУ ОБРЕНОВИЋ



Шабац, фебруар. 2020. год.



## 0.1. НАСЛОВНА СТРАНА ГЛАВНЕ СВЕСКЕ ТЕХНИЧКЕ ДОКУМЕНТАЦИЈЕ

### 0 – ГЛАВНА СВЕСКА

**Инвеститор:** Град Шабац

**Објекат:** Идејно решење за постављање спомен обележја  
Јеврему Обреновић

**Врста техничке документације:** ИДР Идејно решење

**За грађење / извођење радова:** Нова градња

**Пројектант:** ЈП "ИНФРАСТРУКТУРА ШАБАЦ" Шабац  
Сектор за изградњу, Служба за просторно и  
урбанистичко планирање  
Карађорђева 27, 15000 Шабац

**Одговорно лице пројектанта:** Владимир Радосављевић, дипл.грађ.инж.

**Печат:**



**Потпис:**

**Главни пројектант:**

Владимир Радосављевић, дипл.грађ.инж.

**Број лиценце:**

314N14514

**Лични печат:**



**Потпис:**

**Број пројекта:**

1/2020

**Место и датум:**

Шабац, фебруар. 2020. год.



## 0.2. САДРЖАЈ ГЛАВНЕ СВЕСКЕ

0.1.	Насловна страна главне свеске
0.2.	Садржај главне свеске
0.3.	Садржај техничке документације
0.4.	Подаци о пројектантима
0.5.	Општи подаци о објекту и локацији
0.6.	Сажет технички опис



### 0.3. САДРЖАЈ ТЕХНИЧКЕ ДОКУМЕНТАЦИЈЕ

0	ГЛАВНА СВЕСКА	бр. /ИДР/0
9	ПРОЈЕКАТ СПОЉНОГ УРЕЂЕЊА	бр. /ИДР/9



#### 0.4. ПОДАЦИ О ПРОЈЕКТАНТИМА

##### 0. ГЛАВНА СВЕСКА:

Пројектант: ЈП "ИНФРАСТРУКТУРА ШАБАЦ" Шабац  
Сектор за изградњу, Служба за просторно и  
урбанистичко планирање  
Карађорђева 27, 15000 Шабац

Главни пројектант : Владимир Радосављевић, дипл.инж.грађ.  
Број лиценце: 314N14514  
Лични печат: Потпис:



##### 9. ПРОЈЕКАТ СПОЉНОГ УРЕЂЕЊА

Пројектант: ЈП "ИНФРАСТРУКТУРА ШАБАЦ" Шабац  
Сектор за изградњу, Служба за просторно и  
урбанистичко планирање  
Карађорђева 27, 15000 Шабац

Главни пројектант : Владимир Радосављевић, дипл.инж.грађ.  
Број лиценце: 314N14514  
Лични печат: Потпис:



Спољна сарадња: Маријана Васић, дипл.инж.арх.



## 0.5. ОПШТИ ПОДАЦИ О ОБЈЕКТУ И ЛОКАЦИЈИ

тип објекта:	Партерно уређење	
категорија објекта:	Г	
класификација појединих делова објекта:	учешће у укупној површини објекта (%):	класификациона ознака: 211201
	/	211201 - Улице и путеви унутар градова и осталих насеља, сеоски и шумски путеви и путеви на којима се одвија саобраћај моторних возила, бицикала и запрежних возила, укључујући раскрснице, обилазнице и кружне токове, отворена паркиралишта, пешачке стазе и зоне, тргови, бицикличке и јахачке стазе.
назив просторног односно урбанистичког плана:	План генералне регулације „Шабац“ - Ревизија	
место:	Шабац	
број катастарске парцеле/списак катастарских парцела и катастарска општина:	2675 К.О. Шабац, Шабац	
број катастарске парцеле/ списак катастарских парцела и катастарска општина преко којих прелазе прикључци за инфраструктуру:	2675 К.О. Шабац, Шабац	
број катастарске парцеле/ списак катастарских парцела и катастарска општина на којој се налази прикључак на јавну саобраћајницу:	2675 К.О. Шабац, Шабац	



## ОСНОВНИ ПОДАЦИ О ОБЈЕКТУ И ЛОКАЦИЈИ

основне карактеристике објекта споменика:	<u>Скулптура</u>	Висина: 4,20 m
	Материјализација	Бронза
	<u>Постамент</u>	Ширина: 1,75 m 1,33 m Дужина: 1,80 m Висина: 1,50 m
	Материјализација	Камен
	<u>Планта</u>	Ширина: 1,25 m Дужина: 1,28 m Дебљина: 10 cm
	Материјализација	Камен

основне карактеристике поплочања:	Површина поплочане површине	18 m <sup>2</sup>
	Материјализација	Бехатон коцка (бела)



## 0.6. САЖЕТИ ТЕХНИЧКИ ОПИС

### Идејно решење за постављање спомен обележја Јеврему Обреновић

#### Постамент:

- Ширина постамента: 1,75 m  
1,33 m
- Дужина постамента: 1,80 m
- Висина постамента: 1,50 m

#### Планта:

- Ширина плинте: 1,25 m
- Дужина плинте: 1,28 m
- Дебљина плинте: 10 cm

#### Површине поплочане површине:

- Бехатон коцка (бела): 18 m<sup>2</sup>

Планирани споменик задовољава естетске и уметничке критеријуме да буде постављен у јавном градском подручју на кружној раскрсници између улица краља Александра, цара Душана и Милорада Шапчанина, у централној градској зони, на катастарској парцели број 2675 КО Шабац. Постојећа површина на предметној локацији јесте зелена и цветна површина.

Материјализација споменика Јеврему Обреновићу је бронза, висине 4,20 m.

Постамент за спомен обележје је камен, а димензије су: ширина: 1,75 m - 1,33 m; дужина: 1,80 m; висина: 1,50 m. На постаменту треба исписати текст ЈЕВРЕМ ОБРЕНОВИЋ 1790 – 1856 у фонту Arial (normal). Величина слова ЈЕВРЕМ је 15cm, док је величина 9 cm за ОБРЕНОВИЋ и 1790 – 1856. Детаљан опис и позиција текста налази се на графичком прилогу „План и позиција текста на постаменту“.

Планта се планира дебљине 10 cm од полираног камена, док се све остале површина штокују.

Приступна површина до споменика планира се поплочати бехатон коцкама- у белој боји. Стаза око споменика, такође, је планирана од белих бехатон коцки ширине 60 cm. Димензије поплочане површине су 4,35 x 3,15 m. Детаљан приказ поплочања приказан је на графичком прилогу „План поплочавања површине око споменика“.

Постоји могућност и декоративног озелењавања око поплочане површине (садња цветних површина).



## 9.1. НАСЛОВНА СТРАНА

### 9. ПРОЈЕКАТ СПОЉНОГ УРЕЂЕЊА

**Инвеститор:** Град Шабац

**Објекат:** Идејно решење за постављање спомен обележја Јеврему Обреновић



**Врста техничке документације:** ИДР Идејно решење

**Назив и ознака дела пројекта:** 9 – Пројекат спољног уређења

**За грађење / извођење радова:** Нова градња


**Пројектант:** ЈП “ИНФРАСТРУКТУРА ШАБАЦ” Шабац  
Сектор за изградњу, Служба за просторно и урбанистичко планирање  
Карађорђева 27, 15000 Шабац

**Одговорно лице пројектанта:** Владимир Радосављевић, дипл.грђ.инж.

**Печат:**  Потпис: 

**Главни пројектант:** Владимир Радосављевић, дипл.инж.грађ.

**Број лиценце:** 314N14514

**Лични печат:**  Потпис: 

**Место и датум:** Шабац, фебруар 2020. год.



## 9.2. САДРЖАЈ ПРОЈЕКТА СПОЉНОГ УРЕЂЕЊА

9.1.	Насловна страна пројекта спољног уређења
9.2.	Садржај пројекта спољног уређења
9.3.	Решење о одређивању одговорног пројектанта спољног уређења
9.4.	Текстуална документација
9.5.	Нумеричка документација
9.6.	Графичка документација



### 9.3. РЕШЕЊЕ О ОДРЕЂИВАЊУ ОДГОВОРНОГ ПРОЈЕКТАНТА

На основу члана 128. Закона о планирању и изградњи („Службени гласник РС“, бр. 72/09, 81/09 – исправка, 64/10 – одлука УС, 24/11, 121/12, 42/13 – одлука УС, 50/13 – одлука УС, 98/13 – одлука УС, 132/14 и 145/14) и одредби Правилника о садржини, начину и поступку израде и начина вршења контроле техничке документације према класи и намени објекта („Службени гласник РС“, бр. 23/2015) као:

#### ОДГОВОРНИ ПРОЈЕКТАНТ

за израду Идејног решења за постављање спомен обележја Јеврему Обреновић са техничким описом и ситуационом скицом на кат. пар. бр. 2675 К.О. Шабац, Шабац, одређује се:

Владимир Радосављевић, дипл.грађ.инж.

Број лиценце: 314N14514

Пројектант:

ЈП “ИНФРАСТРУКТУРА ШАБАЦ” Шабац  
Сектор за изградњу, Служба за просторно и  
урбанистичко планирање  
Карађорђева 27, 15000 Шабац

Одговорно лице пројектанта :

Владимир Радосављевић, дипл.грађ.инж.

Печат:



Потпис:

Број техничке документације: 1/2020

Место и датум:

Шабац, фебруар 2020. год.



#### **9.4. ТЕКСТУЛАНА ДОКУМЕНТАЦИЈА ТЕХНИЧКИ ОПИС УЗ ИДЕЈНО РЕШЕЊЕ ЗА ПОСТАВЉАЊЕ СПОМЕН ОБЕЛЕЖЈА ЈЕВРЕМУ ОБРЕНОВИЋ**

За Идејно решење за постављање спомен обележја Јеврему Обреновић на кат. пар. бр. 2675 КО Шабац, између улица краља Александра, цара Душана и Милорада Шапчанина, просотр кружне раскрснице између поменутих улица, у централном језгру града Шапца.

Инвеститор: Град Шабац

ЛОКАЦИЈА:

Кат. пар. бр. 2675 К.О. Шабац, Шабац

ОБЈЕКАТ:

Идејно решење за постављање спомен обележја Јеврему Обреновић са спољним уређењем око споменика

Планирани споменик задовољава естетске и уметничке критеријуме да буде постављен у јавном градском подручју на кружној раскрсници између улица краља Александра, цара Душана и Милорада Шапчанина, у централној градској зони, на катастарској парцели број 2675 КО Шабац. Постојећа површина на предметној локацији јесте зелена и цветна површина.

Споменик Јеврему Обреновићу је висине 4,20 m.

Постамент за спомен обележје је камен, а димензије су: ширина: 1,75 m - 1,33 m; дужина: 1,80 m; висина: 1,50 m. На постаменту треба исписати текст ЈЕВРЕМ ОБРЕНОВИЋ 1790 – 1856 у фонту Arial (normal). Величина слова ЈЕВРЕМ је 15cm, док је величина 9 cm за ОБРЕНОВИЋ и 1790 – 1856. Детаљан опис и позиција текста налази се на графичком прилогу „План и позиција текста на постаменту“.

Планта се планира дебљине 10 cm од полираног камена, док се све остале површина штокују.

Приступна површина до споменика планира се поплачати бехатон коцкама- у белој боји. Стаза око споменика, такође, је планирана од белих бехатон коцки ширине 60 cm. Димензије поплочане површине су 4,35 x 3,15 m. Детаљан приказ поплочања приказан је на графичком прилогу „План поплочавања површине око споменика“.

Постоји могућност и декоративног озелењавања око поплочане површине (садња цветних површина).



Слика 1: Фотомонтажа постављања спомен обележја Јеврему Обреновић



Одговорни пројектант:



## 9.5. НУМЕРИЧКА ДОКУМЕНТАЦИЈА ПРИКАЗ ПОВРШИНА ИДЕЈНОГ РЕШЕЊА ЗА ПОСТАВЉАЊЕ СПОМЕН ОБЕЛЕЖЈА ЈЕВРЕМУ ОБРЕНОВИЋ

### Постамент:

- Ширина постамента: 1,75 m  
1,33 m
- Дужина постамента: 1,80 m
- Висина постамента: 1,50 m

### Планта:

- Ширина плинте: 1,25 m
- Дужина плинте: 1,28 m
- Дебљина плинте: 10 cm

### Површине поплочане површине:

- Бехатон коцка (бела): 18 m<sup>2</sup>

### Израда темеља за постамент:

<b>ТЕМЕЉ ЗА ПОСТАМЕНТ</b>					
Ред. бр.	Опис радова	Јед. мере	Количина	Цена	Износ
1	Машински и ручни ископ земље III категорије за темељ постамента. Ивице ископа извести вертикално. Обрачун по м3, са одвозом вишка земље на депонију до 5 км. Дубина фундирања Дф =80 цм.Обрачун по м3.	м3	3.25	####	#####
2	Набавка и насипање природне мешавине шљунка испод темеља у слоју д=10 цм и збијање до потребне збијености од Мс = 40 Мпа. Обрачун по м2.	м2	3.61	####	#####
3	Набавка материјала и бетонирање армирано бетонске темељне стопа бетоном МБ 20 у земљаном ископу. Темељна стопа је дим. 190X190 и висине 80 цм. Обрачун по м3.	м3	2.89	####	#####
4	Набавка , машинско исправљање, сечење, савијање и монтажа арматуре од ребрастог бетонског гвожђа и мрежасте арматуре. Темељ армирати мрежом Q 335 по свим странама, ојачане на спојевима са R Ø12 и јахачима R Ø12. Обрачун по кг.	кг	100	####	#####
<b>УКУПНО</b>					<b>#####</b>



Постављање постаментa и слова на постаменту:

<b>ПОСТАМЕНТ И СЛОВА НА ПОСТАМЕНТУ</b>					
<b>Ред. бр.</b>	<b>Опис радова</b>	<b>Јед. мере</b>	<b>Количина</b>	<b>Цена</b>	<b>Износ</b>
1	Набавка камена, обрада и постављање за споменик. Постамент се поставља на унапред припремљен темељ и везује на начин како је описано у позицији темеља. Камен за обраду мора бити једар, без ласа, врсте и боје по избору пројектанта. Камен обрадити и поставити по детаљима и упуству пројектанта. Завршна обрада штоковање. По пројекту и детаљима обележити и обрадити и полирати плинту дебљине 10см, а остале површине штоковати, по упуству пројектанта. Обрачун по комаду постаментa.	м3	5	####	#####
2	Израда слова мачинским клесањем, висине 15см. Текст исписати фонтом Arial (normal) са испуном од злата, по пројекту и упуству пројектанта. Обрачун по комаду слома.	КОМ	6	####	#####
3	Израда слова мачинским клесањем, висине 9см. Текст исписати фонтом Arial (normal) са испуном од злата, по пројекту и упуству пројектанта. Обрачун по комаду слома.	КОМ	17	####	#####
<b>УКУПНО</b>					<b>#####</b>



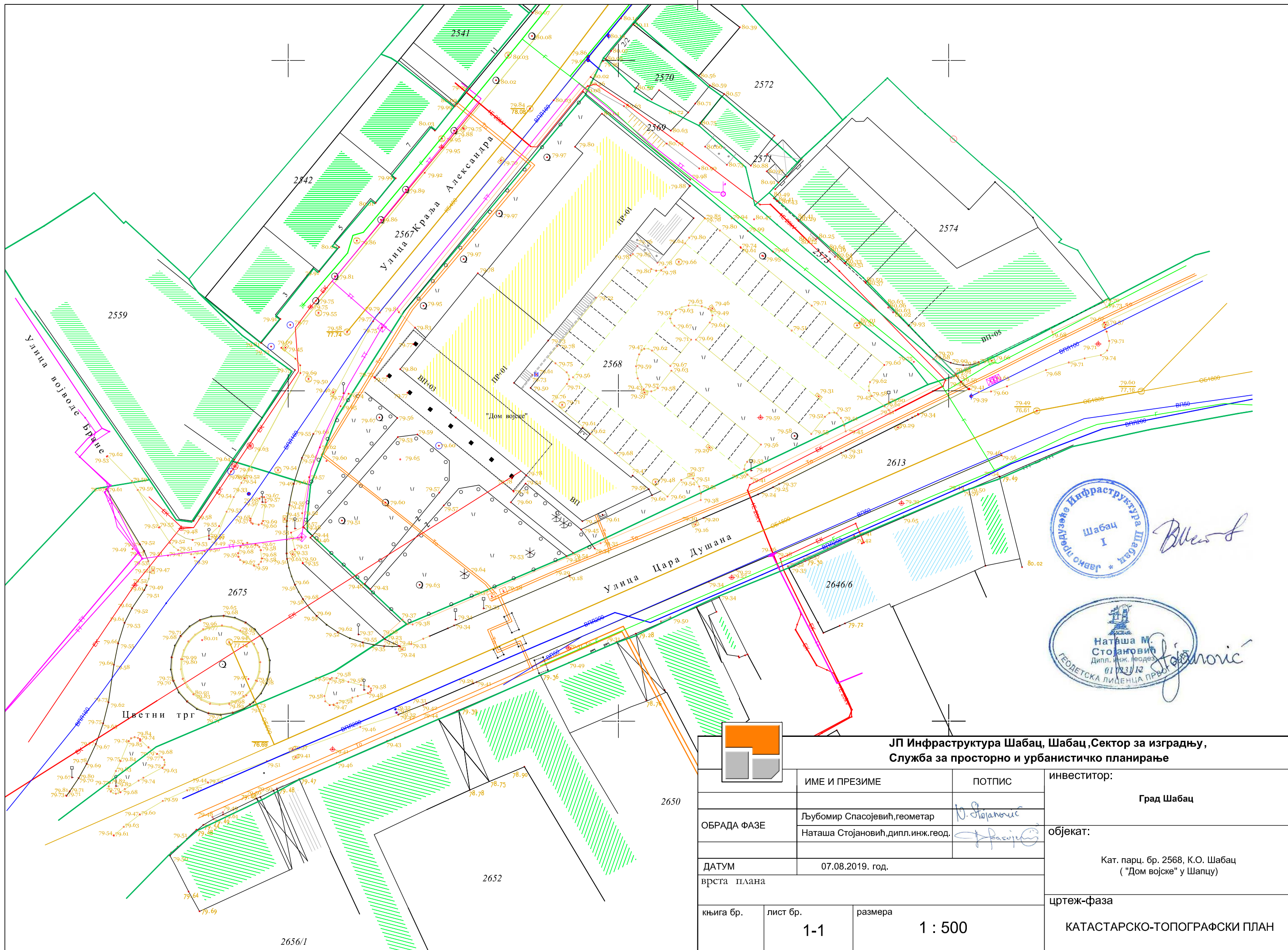
Одговорни пројектант:



## 9.6. ГРАФИЧКА ДОКУМЕНТАЦИЈА

### 9.6.1. САДРЖАЈ ГРАФИЧКЕ ДОКУМЕНТАЦИЈЕ




Катастарско топографски план	P= 1:500	Лист бр. 1
СИТУАЦИОНИ ПЛАН -Шира ситуација	P= 1:500	Лист бр. 2
План поплочања површине око спомен обележја	P= 1:100	Лист бр. 3
План поплочања површине око спомен обележја са детаљним котама	P= 1:100	Лист бр. 4
Изглед постамента и спомен обележја	P= 1:25	Лист бр. 5
План и позиција текста на постаменту	P= 1:25	Лист бр. 6
Детаљи темеља и поплочања	P= 1:25	Лист бр. 7
Визуелизација – фотомонтажа		Лист бр. 8

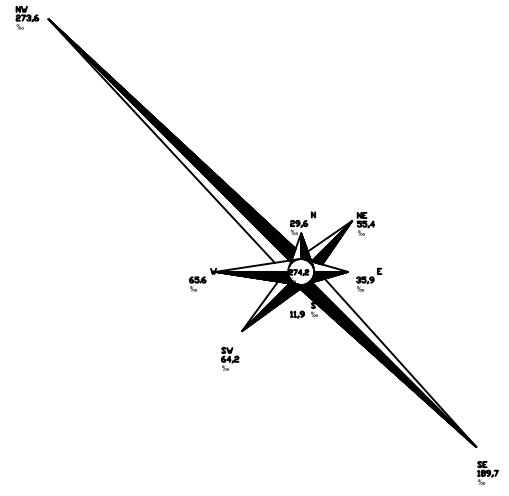



  
 Шабач I
   


  

  
 Наташа М. Стојановић
   
 Дипл. инж. геод.
   
 01/23/12
   


			<b>ЈП Инфраструктура Шабац, Шабац, Сектор за изградњу, Служба за просторно и урбанистичко планирање</b>		
			ИМЕ И ПРЕЗИМЕ	ПОТПИС	ИНВЕСТИТОР:
ОБРАДА ФАЗЕ	Љубомир Спасојевић, геометар		Град Шабац		
	Наташа Стојановић, дипл. инж. геод.		објекат:		
ДАТУМ	07.08.2019. год.		Кат. парц. бр. 2568, К.О. Шабац ( "Дом војске" у Шапцу )		
врста плана			цртеж-фаза		
књига бр.	лист бр.	размера	КАТАСТАРСКО-ТОПОГРАФСКИ ПЛАН		
	1-1	1 : 500			

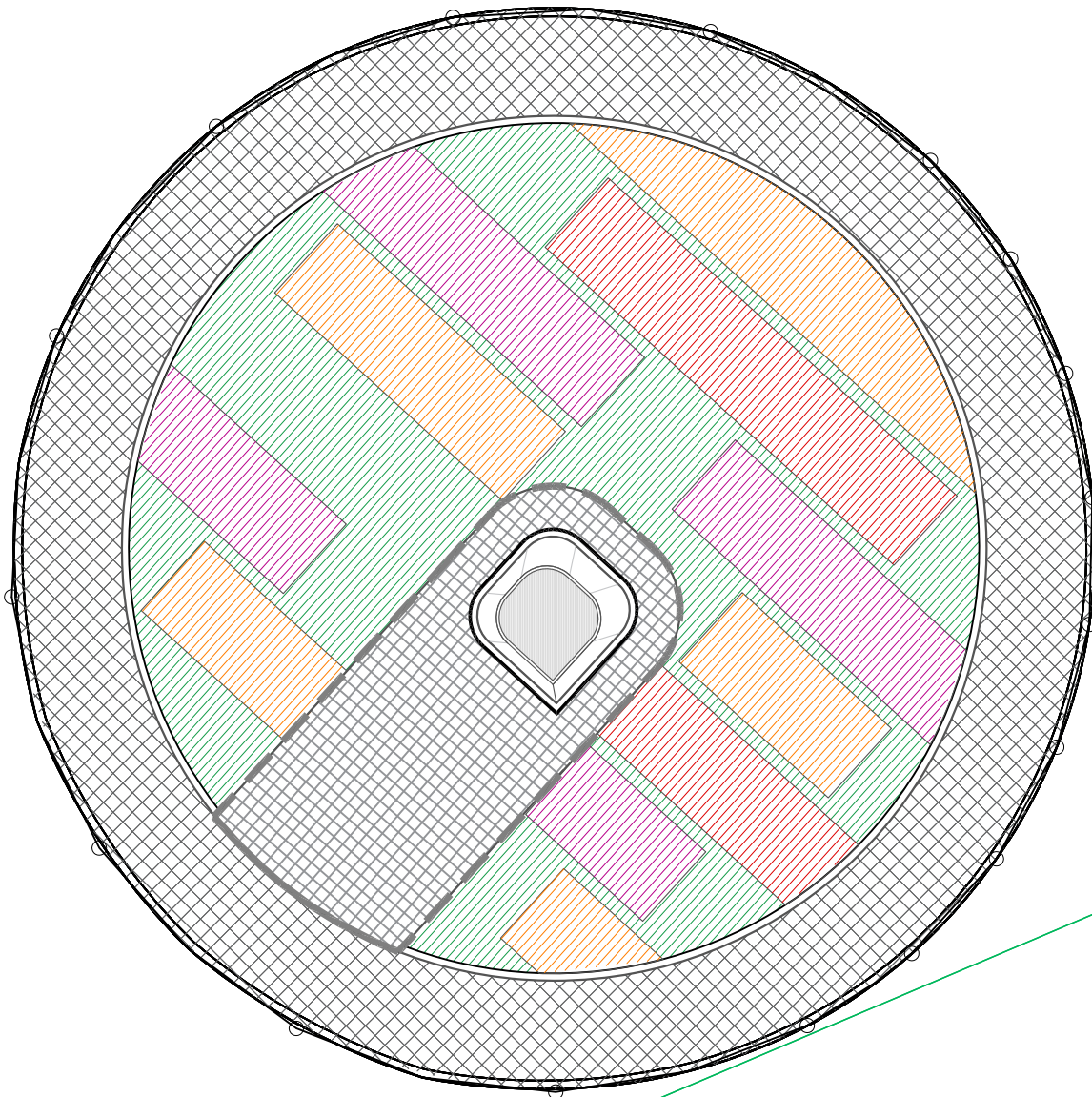


ЛЕГЕНДА

-  објекат
-  КОЛОВОЗ
-  тротоар
-  поплочање бехатон
-  зелене површине
-  бицикличка стаза - бојени бетон
-  цветне површине тип1
-  цветне површине тип2
-  цветне површине тип3
-  дрво
-  зона постављања споменика Јеврему Обреновић
-  граница обухвата Идејног решења

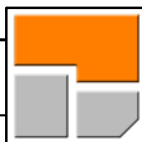


<b>ЈП Инфраструктура Шабац, Шабац, Сектор за изградњу, Служба за просторно и урбанистичко планирање</b>			инвеститор:  Град Шабац
ОДГ. ПРОЈЕКТАНТ	ИМЕ И ПРЕЗИМЕ В. Радосављевић, дипл. грађ. инж.	ПОТПИС <i>[Signature]</i>	
ОБРАДА ФАЗЕ	Јана Богдановић, дипл. инж. арх.	<i>[Signature]</i>	објекат: ИДЕЈНО РЕШЕЊЕ ЗА ПОСТАВЉАЊЕ СПОМЕН ОВЕЛЕЖЈА ЈЕВРЕМУ ОБРЕНОВИЋ
ТЕХНИЧ. ОБРАДА			
ДАТУМ	2020. год.		
врста плана			цртеж-фаза СИТУАЦИОНИ ПЛАН - ШИРА СИТУАЦИЈА
<b>ИДЕЈНО РЕШЕЊЕ</b>			
књига бр.	лист бр.	размера	
	2	1 : 500	



**Легенда:**

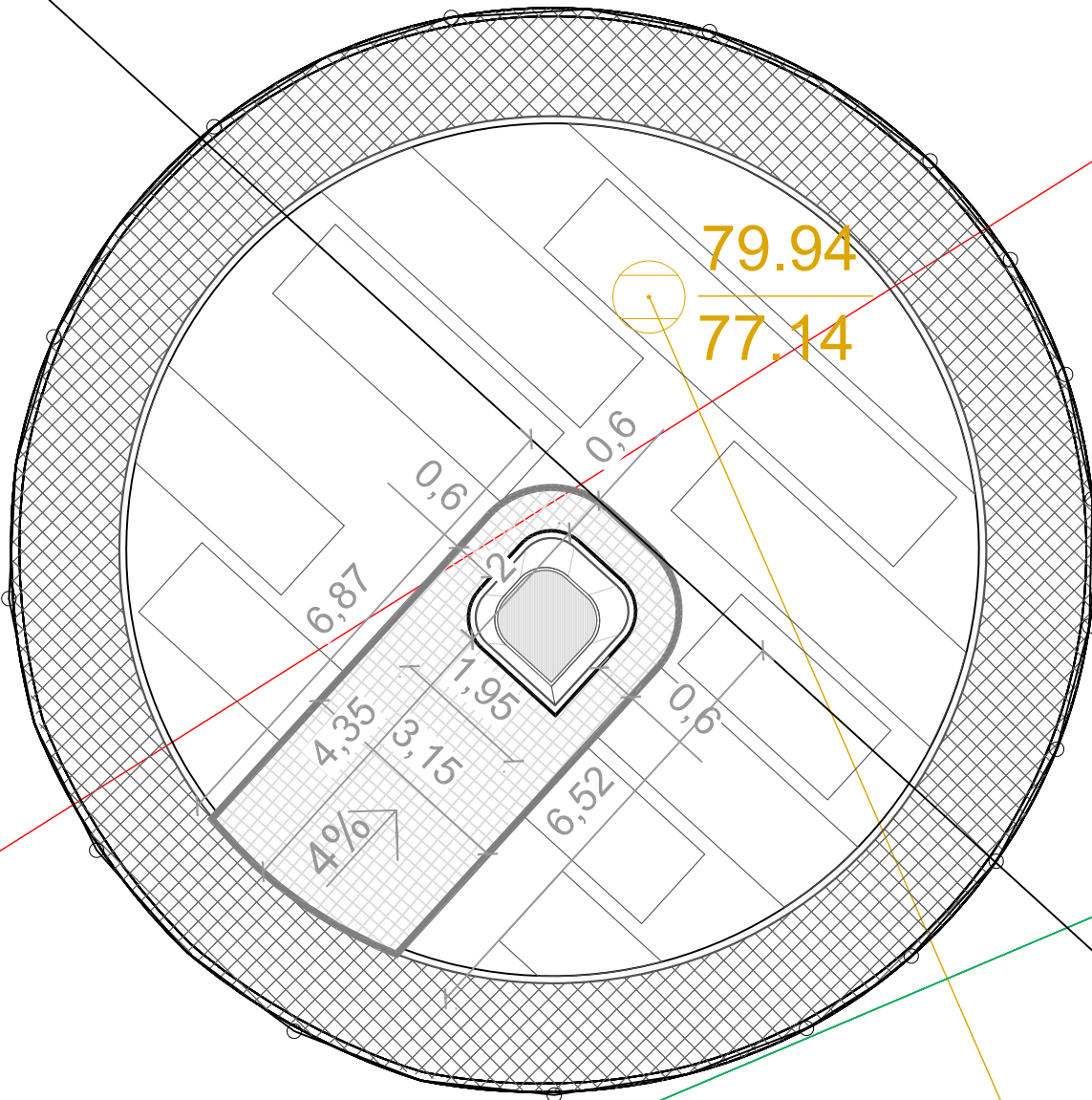
- Спомен обележје
- Линија подеста
- Бехатон- коцка бела
- Тротоар
- Цветне површине
- Зелене површине
- Коловоз
- Граница обухвата Идејног решења



**ЈП Инфраструктура Шабац, Шабац, Сектор за изградњу,  
Служба за просторно и урбанистичко планирање**

	ИМЕ И ПРЕЗИМЕ	ПОТПИС	инвеститор:
ОДГ. ПРОЈЕКТАНТ	В. Радосављевић, дипл. грађ. инж.		Град Шабац
ОБРАДА ФАЗЕ	Јана Богдановић, дипл. инж. арх.		
ТЕХНИЧ. ОБРАДА			објект:
ДАТУМ	2020. год.		
врста плана	<b>ИДЕЈНО РЕШЕЊЕ</b>		ИДЕЈНО РЕШЕЊЕ ЗА ПОСТАВЉАЊЕ СПОМЕНИКА ЈЕВРЕМУ ОБРЕНОВИЋ
књига бр.	лист бр.	размера	цртеж-фаза План поплочања површине око спомен обележја
	3	1 : 100	





08

Легенда:

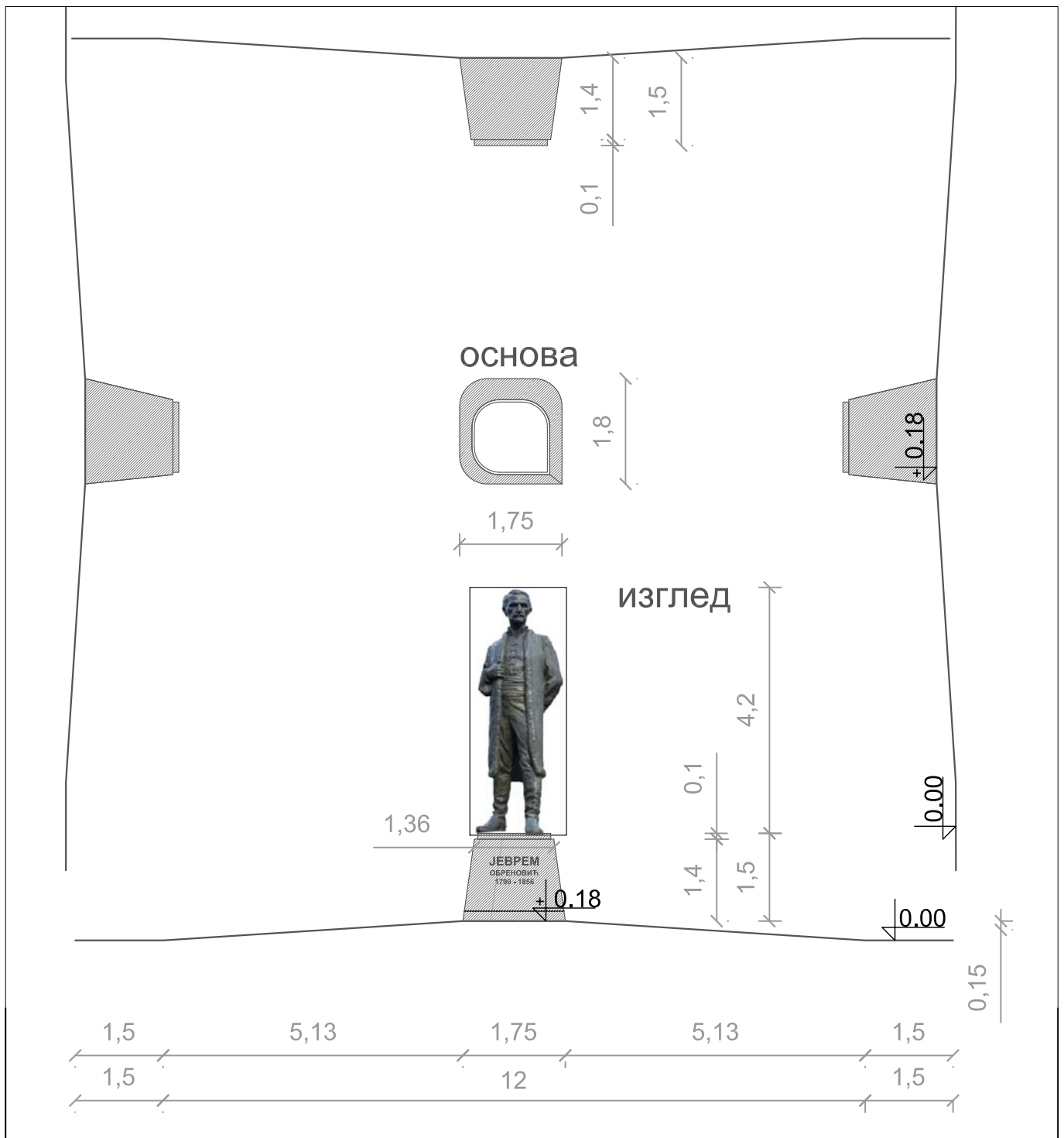
- Спомен обележје
- Линија подеста
- Бехатон- коцка бела
- Тротоар
- Коловоз
- Граница обухвата Идејног решења



**ЈП Инфраструктура Шабац, Шабац, Сектор за изградњу,  
Служба за просторно и урбанистичко планирање**

	ИМЕ И ПРЕЗИМЕ	ПОТПИС	инвеститор:
ОДГ. ПРОЈЕКТАНТ	В.Радосављевић, дипл. грађ. инж.		Град Шабац
ОБРАДА ФАЗЕ	Јана Богдановић, дипл. инж. арх.		
ТЕХНИЧ. ОБРАДА			објекат:
ДАТУМ	2020. год.		
врста плана	<b>ИДЕЈНО РЕШЕЊЕ</b>		ИДЕЈНО РЕШЕЊЕ ЗА ПОСТАВЉАЊЕ СПОМЕНИКА ЈЕВРЕМУ ОБРЕНОВИЋ
књига бр.	лист бр.	размера	цртеж-фаза
	4	1 : 100	План поплочања површине око спомен обележја са детаљним котама







Легенда:

 Камен

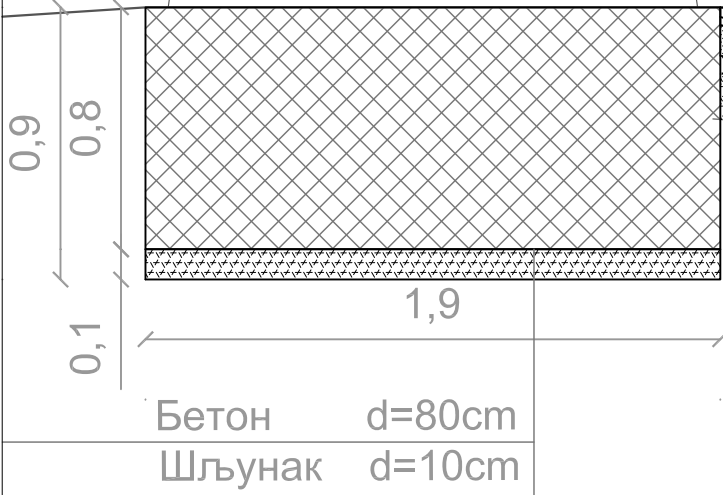
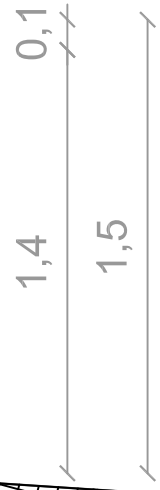
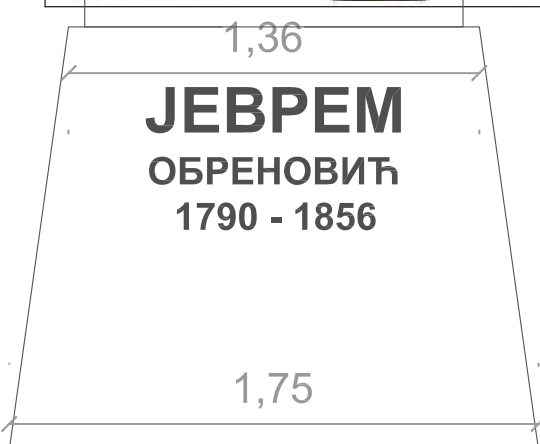


ЈП Инфраструктура Шабац, Шабац, Сектор за изградњу,  
Служба за просторно и урбанистичко планирање



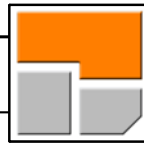
		ИНВЕСТИТОР:		Град Шабац
ОДГ. ПРОЈЕКТАНТ	ИМЕ И ПРЕЗИМЕ	ПОТПИС		
ОБРАДА ФАЗЕ	Јана Богдановић, дипл. инж. арх.			 <p>ИДЕЈНО РЕШЕЊЕ ЗА ПОСТАВЉАЊЕ СПОМЕН ОБЕЛЕЖЈА ЈЕВРЕМУ ОБРЕНОВИЋ</p>
ТЕХНИЧ. ОБРАДА				
ДАТУМ	2020. год.			
врста плана		ИДЕЈНО РЕШЕЊЕ		цртеж-фаза
књига бр.	лист бр.	размера		Изглед постамента и спомен обележја
	5	1 : 100		





Бехатон	d=6cm
Кам. ситнеж (0-8mm)	d=10cm
Дробљени камен (0-31,5mm)	d=6cm
Шљунак	d=15cm

Бетон	d=80cm
Шљунак	d=10cm



ЈП Инфраструктура Шабац, Шабац, Сектор за изградњу,  
Служба за просторно и урбанистичко планирање

ОДГ. ПРОЈЕКТАНТ	ИМЕ И ПРЕЗИМЕ	ПОТПИС
ОБРАДА ФАЗЕ	ДАТУМ	
	врста плана	

инвеститор:	Град Шабац
објекат:	
ИДЕЈНО РЕШЕЊЕ ЗА ПОСТАВЉАЊЕ СПОМЕН ОБЕЛЕЖЈА ЈЕВРЕМУ ОБРЕНОВИЋ	
цртеж-фаза	
Детаљ темеља постамента и детаљ поплочања	

књига бр.	лист бр.	размера
	7	1 : 25



Фотомонтажа 1



Фотомонтажа 2





Фотомонтажа 3

