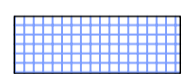
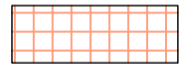

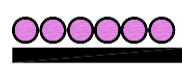
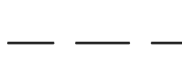




- ЛЕГЕНДА:
-  река Думча
 -  Пољопривредно земљиште-њиве
 -  Шуме
 -  Граница обухвата Плана детаљне регулације
 -  Осовина пројектованог корита
 -  Горња ивица ископа корита
 -  Граница парцеле водотока

 П Л А Н Ш А Б А Ц									
инвеститор	Град Шабац								
врста плана	План детаљне регулације								
предмет	План детаљне регулације дела тока Думаче у КО Горња Вранска								
цртеж-фаза	ПЛАНИРАНА НАМЕНА ПОВРШИНА								
<table border="1"> <tr> <td>име и презиме</td> <td>потпис</td> </tr> <tr> <td>одг. урбаниста</td> <td>Славица Ференц, дипл. инж. арх.</td> </tr> <tr> <td>обрада фазе</td> <td>Драгица Давић, дипл. прлп.</td> </tr> <tr> <td>техничка обрада</td> <td>Дејан Ружић, грађ. тех.</td> </tr> </table>		име и презиме	потпис	одг. урбаниста	Славица Ференц, дипл. инж. арх.	обрада фазе	Драгица Давић, дипл. прлп.	техничка обрада	Дејан Ружић, грађ. тех.
име и презиме	потпис								
одг. урбаниста	Славица Ференц, дипл. инж. арх.								
обрада фазе	Драгица Давић, дипл. прлп.								
техничка обрада	Дејан Ружић, грађ. тех.								
датум: 2017. год.	лист бр. 03	размера 1:1000	бр. пројекта						