


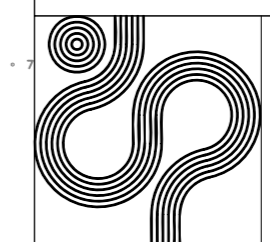


Координате грађевинских парцела по правилу парцелације*

Г1	Y = 7398005.88	X = 4956524.91
Г2	Y = 7398033.81	X = 4956536.38
Г3	Y = 7398016.12	X = 4956501.02
Г4	Y = 7398054.50	X = 4956485.78
Г5	Y = 7398067.83	X = 4956486.19
Г6	Y = 7398067.00	X = 4956533.80
Г7	Y = 7398089.55	X = 4956529.54
Г8	Y = 7398089.68	X = 4956491.15

* оријентационе тачке - дефинисаће се приликом израде пројекта парцелације

-  Парцела јавне намене
-  Границе грађевинских парцела -правила парцелације
-  Граница обухвата ИД ПДР



ЈАВНО УРБАНИСТИЧКО ПРЕДУЗЕЋЕ

**ПЛАН
Ш А Б А Ц**

инвеститор	Наталија Станојић, Шабац	
врста плана	Измена и допуна плана детаљне регулације	
предмет	Измена и допуна плана детаљне регулације "Ориентис" Шабац	
цртеж-фаза	План грађевинских парцела и парцела јавне намене	
	име и презиме	потпис
одг. урбаниста	Славица Ференц, дипл. инж. арх.	
обрада фазе	Славица Ференц, дипл. инж. арх.	
сарадници		
техничка обрада	Никола Марковић, грађ. техн.	
књига бр.	лист бр. 6	бр. пројекта
	размера 1 : 500	